

Вологодская областная молодежная общественная организация
«Вологодский поисковый отряд»

Иван Александрович Дьяков,
Юлия Владимировна Щёктова

ЗАСТЫВШИЕ В ГРАНИТЕ

Реестр воинских захоронений
периода Великой Отечественной войны
на территории Вологодской области

УДК94 (470.12) (03)
ББК 63.3 (2Рос-4Вол) 622я2
Д93



Книга издана с использованием гранта Президента Российской Федерации на развитие гражданского общества, предоставленного Фондом президентских грантов, в соответствии с распоряжением Президента Российской Федерации от 3 апреля 2017 г. №93-рп «Об обеспечении в 2017 году государственной поддержки некоммерческих неправительственных организаций, участвующих в развитии институтов гражданского общества, реализующих социально значимые проекты и проекты в сфере защиты прав и свобод человека и гражданина».

Дьяков, И. А., Щёктова, Ю. В.

Д93 Застывшие в граните : реестр воинских захоронений периода Великой Отечественной войны на территории Вологодской области / И. А. Дьяков, Ю. В. Щёктова ; Вологод. обл. молодеж. обществ. орг. «Вологод. поисковый отряд». – Вологда : Арника, 2018. – 488 с.: ил., табл

ISBN 978-5-4429-0057-6

Реестр «Застывшие в граните» включает в себя сведения о 90 воинских захоронениях периода Великой Отечественной войны, находящихся на территории Вологодской области. В книге представлены подробные описания захоронений, фотографии объектов в целом и каждой мемориальной плиты в отдельности, а также схемы мемориалов по состоянию на 2018 год. Именные списки солдат и офицеров содержат данные о 15306 воинах, погибших в боях, умерших от ран и болезней и похороненных на территории Вологодской области. Произведена сверка имен воинов из этих списков с написанием их на плитах воинских захоронений с указанием, где увековечено имя данного солдата.

Книга адресована родственникам погибших солдат, краеведам и исследователям истории Вологодской области, работникам органов государственной власти и военного управления.

УДК 94 (470.12) (03)
ББК 63.3 (2Рос-4Вол) 622я2

ISBN 978-5-4429-0057-6

© Дьяков И. А., 2018
© Щёктова Ю. В., 2018
© Оформление. «Арника», 2018



Содержание

Предисловие.....	4
Постановка на учет и паспортизация воинских захоронений.....	7
Реестр воинских захоронений периода Великой Отечественной войны на территории Вологодской области	20
Бабаевский район	22
Бабушкинский район	39
Белозерский район	40
Вашкинский район	43
Великоустюгский район.....	45
Верховажский район	48
Вожегодский район.....	49
г. Вологда	50
Вологодский район	74
Вытегорский район.....	82
Грязовецкий район	121
Кадуйский район	129
Кирилловский район.....	137
Кичменгско-Городецкий район	138
Междуреченский район	141
Никольский район	142
Сокольский район.....	144
Тотемский район.....	151
Устюженский район.....	153
Харовский район.....	157
Чагодощенский район	163
г. Череповец.....	167
Череповецкий район.....	175
Шекснинский район	177
Именные списки солдат и офицеров, похороненных на территории Вологодской области.....	185
Благодарности.....	485
Список условных сокращений и обозначений.....	486
Используемые источники	487



Предисловие

Книга, которая перед вами, — это продолжение работы по увековечению памяти советских солдат и офицеров, погибших при ведении боевых действий, а также умерших от ран и болезней в военных лечебных учреждениях во время Великой Отечественной войны 1941—1945 годов на территории Вологодской области.

Начало этой работы было положено в 1988 году. В г. Вологда издается первая часть «Книги — мемориал воинов, умерших от ран в госпиталях и захороненных на территории Вологодской области в годы Великой Отечественной войны». Подготовка издания была осуществлена Вологодским областным комитетом защиты мира, Фондом мира, Северным отделением Археографической комиссии АН СССР, группой «Поиск» Вологодского государственного педагогического института, Вологодским отделением Всероссийского общества охраны памятников истории и культуры, областным Советом ветеранов войны и труда.

Как следует из Предисловия к данной книге: «Основным первичным материалом для книги являлись списки, составленные в разное время районными и областными военкоматами, работники которых уточняли их в Военно-медицинском музее Министерства обороны СССР». «По неполным данным, более 12 тысяч человек захоронены более чем на пятидесяти воинских кладбищах».

В издание же вошли имена 6773 воинов, умерших в госпиталях и похороненных только на воинских кладбищах городов Вологда и Череповец. Это Введенское и Пошехонское в Вологде и городское в Череповце.

Несмотря на то, что рабочей группой, готовившей к изданию первую часть книги, была проделана большая работа по сбору необходимых сведений, к недостаткам издания можно отнести отсутствие данных, которые могли бы оказать помощь для исследователей в более точной идентификации персоналии и в сборе сведений о ней. Это — воинская часть, в которой проходил службу воин, а также ссылка на источник, из которого была взята информация об этом солдате.

Планировалось, что будет издана и вторая часть «Книги-мемориал», в которую должны были войти имена воинов, умерших в эвакогоспиталях, дислоцировавшихся в районах области. Но это так и не было сделано. Именно тот факт, что работа не была завершена, подтолкнул уже другой коллектив к ее продолжению.

В 2015 году в издательстве «Арника» (г. Вологда) выходит в печать книга «Застывшие в граните. Каталог воинских захоронений периода Великой Отечественной войны на территории Вологодской области». Составители: Дьяков И. А., Щёктова Ю. В., Голодова О. Н., Кузнецов М. А., Сорокина Г. М. — представители Вологодской областной молодежной общественной организации «Вологодский поисковый отряд».

Цель книги — составление наиболее полного списка воинов, похороненных во время Великой Отечественной войны на территории Вологодской области, а также учет всех воинских захоронений того периода.

Кроме этого в книге были зафиксированы расположение, географические координаты, форма, внешний вид и состояние самих воинских мемориалов и кладбищ.

Всего в Каталог были внесены 82 захоронения времен Великой Отечественной войны, как братских, так одиночных. Среди них и те, которые были известны ранее, и те, что были выявлены вновь при подготовке издания. Основная часть книги — это именны списки солдат и офицеров, которые содержат данные о 15110 воинах, погибших в боях, умерших от ран и похороненных на территории Вологодской области.

При составлении списков в Центральный архив Министерства обороны РФ (ЦАМО РФ) была проведена архивно-исследовательская работа и изучены фонды эвакуационных госпиталей, фонды РЭП-95, Главного военного санитарного Управления Красной Армии, Санитарного управления Архангельского военного округа, фонды воинских частей, которые участвовали в боевых действиях на территории области (Оштинский рубеж, Череповецко-Вологодский дивизионный район ПВО и т. д.), запасных и учебных подразделений. Значительная часть сведений была получена на общедоступном интернет — ресурсе «Обобщенный банк данных Министерства обороны РФ «ОБД Мемориал» (www.obd-memorial.ru). Дополнительным источником информации послужила «Книга-мемориал».

По итогам 2015 года книга стала победителем V областного конкурса «Вологодская книга года» в номинации «Лучшая книга о Вологодской области».



Но работа по установлению имен погибших на территории Вологодской области не была прекращена и после издания Каталога «Застывшие в граните». В результате дополнительно были выявлены неучтенные ранее воинские захоронения и не внесенные в списки Каталога имена воинов. Стало понятно, что необходимо произвести его корректировку и дополнение. Так появилась идея издания «Реестра воинских захоронений периода Великой Отечественной войны на территории Вологодской области». В 2017 году этот проект был поддержан грантом Президента Российской Федерации на развитие гражданского общества, предоставленным Фондом президентских грантов.

В чем же отличие данного Реестра от изданного ранее Каталога?

Во-первых, в него включены неучтенные ранее воинские захоронения и имена воинов. Произведен обмер, фотографирование этих захоронений, составлены схемы участков с обозначением находящихся на них могил. Все описания захоронений в Реестре расположены порайонно в алфавитном порядке.

В отличие от Каталога, в котором в описаниях захоронений представлены фотографии только их общих планов, в Реестре дается изображение каждой мемориальной плиты и памятника с нанесенными данными солдат. Благодаря этому родственники солдат и исследователи могут сами убедиться, увековечено ли имя интересующего их воина на плитах и памятниках. Все плиты пронумерованы и номера фотографий плит соответствуют их номерам на представленных схемах воинских захоронений. В результате становится сразу понятно, в каком именно месте на участке захоронения установлена данная плита или памятник.

Список воинов, похороненных в Вологодской области, опубликован в Реестре в алфавитном порядке, а не по захоронениям, как в Каталоге, что упрощает поиск по персоналиям.

«Запись» на каждого человека включает в себя следующие поля: фамилия, имя, отчество, воинское звание, должность, воинская часть, год рождения, место рождения, каким РВК призван, адрес семьи, причина гибели, дата гибели, где похоронен, увековечен или нет на плите захоронения, источник информации, ссылка на выходные данные дел в архивах (фонд, опись, дело, лист). Если что-либо из перечисленной информации отсутствует в источниках, то этих полей в «Записи» попросту нет.

Место рождения и адрес семьи приведены по Административно-территориальному делению республик и областей СССР на период Великой Отечественной войны. Их написание и орфография сохранены, как в оригинале документа. То же самое и с сокращенными наименованиями воинских званий и воинских частей.

Кроме этого была произведена выверка данных солдат для того, чтобы установить, чьи имена нанесены, а чьи отсутствуют на плитах. Если имя солдата есть на мемориальной плите или памятнике, то в поле «Увековечен» будет стоять номер этой плиты, если нет, то и в данном поле будет стоять слово «нет».

Немного статистики на примере города Вологды. На данный момент установлены данные на 5521 воина, похороненного на Введенском и Пошехонском кладбищах. На плитах увековечено 4822 имени, причем в 566 случаях написание на плитах фамилий и инициалов отличается от сведений, представленных в списках умерших. Не нанесено на плиты 699 имен. 12 человек учтены дважды — на обоих кладбищах.

Существенно дополнить списки солдат, погибших на вологодской земле, стало возможным благодаря проведенной авторами большой исследовательской работе в федеральных архивах: в Центральном архиве Министерства обороны РФ в г. Подольск Московской области в 2017 и в 2018 годах, в Филиале Центрального архива Министерства обороны РФ (военно-медицинских документов, г. Санкт-Петербург) в 2018 году.

Потребовалось снова еще раз объехать и обследовать все воинские захоронения времен войны. В результате были обнаружены некоторые изменения по сравнению с 2015 годом. Так, например, за это время были заменены плиты на мемориалах в п. Чагода и г. Бабаево.

Дополнительно к ранее известным были выявлены и обследованы 16 воинских захоронений. Пять из них — неучтенные захоронения, произведенные во время Великой Отечественной войны, и одиннадцать — это могилы солдат-вологжан, найденных поисковыми отрядами в настоящее время при проведении поисковых работ, и которых удалось похоронить на родине. Всего с учетом 82 захоронений, отраженным ранее в Каталоге, в Реестре должно было быть зафиксировано 98 воинских захоронений. Но несколько солдат, похороненных на родине, были погребены в границах уже существующих воинских захоронений и мемориалов. Это, например, могила красноармейца Рябцева П. Д. на мемориале на городском кладбище г. Харовск. Поэтому правильно было включить этих воинов в списки тех захоронений, на территории которых они похоро-



нены, что и было сделано. В итоге получилось 90 захоронений, которые и были включены в данный Реестр.

Алфавитный список солдат и офицеров, похороненных на территории Вологодской области, включает в себя 15306 персоналий. Дополнительно внесено 196 имен.

Данное издание предназначено в первую очередь для того, чтобы увековечить и сохранить память об этих воинах. Но кроме этого, сведения, собранные в нем из достоверных архивных источников, должны помочь органам государственной власти и местного самоуправления в работе по постановке воинских захоронений на государственный учет, по составлению паспортов этих воинских захоронений и уточнению списков похороненных в них. Примером такого взаимного сотрудничества является совместная работа авторского коллектива этой книги с администрациями районов области по обновлению паспортов воинских захоронений на территории Вологодской области. (История проведения паспортизации воинских захоронений в СССР на примере Вологодской области более подробно описана в соответствующем разделе данной книги).

Конечно, работа над составлением полного списка военнослужащих, погибших в боях, умерших в госпиталях от ран и болезней и похороненных во время Великой Отечественной войны на территории Вологодской области, будет продолжена. Мы постарались максимально учесть всех. Но мы понимаем, что есть еще архивные источники, до которых нам пока не удалось добраться, а значит, будут новые имена, дополнения и уточнения.


Если вы располагаете информацией по данной теме, но которой нет в этой книге, просим направлять ее, а также ваши замечания, предложения и отзывы в Вологодскую областную молодежную общественную организацию «Вологодский поисковый отряд» по адресу: 160035, г. Вологда, Торговая площадь, 3. E-mail: poisk-vologda@yandex.ru.





Постановка на учет и паспортизация воинских захоронений

Сразу же после окончания Великой Отечественной войны в СССР начинается работа по учету и содержанию воинских захоронений. Выходит Постановление СНК СССР от 18.02.1946 № 405-165с «О взятии на учет воинских захоронений, о благоустройстве и сохранении братских могил и захоронений бойцов и командиров Красной Армии,



партизан и партизанок Великой Отечественной войны». Согласно Постановлению, необходимо было в срок до 1 июня 1946 года местным советам депутатов, военным отделам комитетов ВКП (б) и военным комиссариатам организовать и провести учет всех воинских захоронений, как братских, так и одиночных на своих территориях по районам и областям.

Вот пример передачи могил умерших в эвакогоспитале № 1361 и похороненных на Сокольском городском кладбище этим госпиталем при его расформировании коммунальному отделу исполнительного комитета городского Совета депутатов г. Сокол Вологодской области.



Братские могилы воинов.
г. Сокол, гражданское кладбище.
Послевоенные годы.

На местах составляются описания захоронений с прило-

жением фотографий могил и данных похороненных воинов в трех экземплярах. Один экземпляр оставался в местном совете, второй в военном комиссариате, третий передавался в Центральный архив Министерства обороны.



Пример такого фотоальбома, находящийся на хранении в Отделе военного комиссариата Вологодской области по Шекснинскому району.

Первая паспортизация воинских захоронений была проведена на основании Постановления Совета Министров РСФСР № 373 от 28 мая 1949 года. Воинские захоронения согласно пункту № 13 «Инструкции о порядке учета, регистрации и содержания археологических и исторических памятников на территории РСФСР» вошли в категорию «Исторические памятники», и, соответственно, паспорта захоронений, составленные областными и районными отделами культурно-просветительной работы, были выполнены на бланке с названием «Паспорт исторического памятника (не здания)».

Совет Министров РСФСР

Постановление

от 28 мая 1949 г. N 373

«Об утверждении Инструкции о порядке учета, регистрации и содержания археологических и исторических памятников на территории РСФСР».

В соответствии с Постановлением Совета Министров СССР от 14 октября 1948 г. № 3898 «О мерах улучшения охраны памятников культуры» Совет Министров РСФСР постановляет:

1. Утвердить представленную Комитетом по делам культурно-просветительных учреждений при Совете Министров РСФСР Инструкцию о порядке учета, регистра-



ции и содержания археологических и исторических памятников на территории РСФСР, согласно Приложению.

2. Разрешить Комитету по делам культурно-просветительных учреждений при Совете Министров РСФСР провести в 1949 году паспортизацию археологических и исторических памятников.

3. Обязать Комитет по делам культурно-просветительных учреждений при Совете Министров РСФСР:

а) провести необходимые мероприятия, обеспечивающие надлежащую постановку учета, регистрации и содержание археологических и исторических памятников;

б) представить к 1 ноября 1949 г. Совету Министров РСФСР государственные списки археологических и исторических памятников.

*Председатель Совета Министров РСФСР Б. Черноусов.
Управляющий Делами Совета Министров РСФСР И. Падежнов.*

**Приложение к Постановлению
Совета Министров РСФСР от 28 мая 1949 г. N 373
Инструкция
О порядке учета, регистрации и содержания
археологических и исторических памятников
на территории РСФСР.**

III. Общие положения

§ 1

Археологические и исторические памятники, находящиеся на территории РСФСР и имеющие научное и историческое значение, являются неприкосновенным всенародным достоянием и состоят под охраной государства.

§ 2

Охрана памятников археологии и истории, а также надзор за их содержанием возлагается на Советы Министров автономных республик, исполнительные комитеты краевых, областных, городских, районных и сельских Советов депутатов трудящихся.

Руководство и контроль за постановкой дела учета, охраны, реставрации и использования археологических и исторических памятников на территории РСФСР осуществляется Комитетом по делам культурно-просветительных учреждений при Совете Министров РСФСР.

§ 3

Ведение списков археологических и исторических памятников, подлежащих государственному учету и охране, производится Комитетом по делам культурно-просветительных учреждений при Совете Министров РСФСР и его местными органами.

§ 4

Первичным мероприятием по учету памятников археологии и истории является проверка их на месте и занесение в государственные регистрационные списки, подлежащие утверждению соответствующими органами, согласно § 6 настоящей Инструкции.

Список памятников составляется по форме:

№ п/п	Наименование памятника	Краткое описание памятника, дата, сохранность	На чьей территории или в чьем пользовании находится памятник	Адрес
-------	------------------------	---	--	-------

§ 5

Первичный учет памятников археологии и истории, а также всю практическую работу по охране, надзору за содержанием памятников осуществляют краевые, областные и городские городов республиканского (РСФСР) подчинения отделы культурно-просветительной работы, управления по делам культурно-просветительных учреждений при Советах Министров автономных республик и, под их руководством, районные и городские отделы культурно-просветительной работы.

§ 6

Списки археологических и исторических памятников, имеющих общесоюзное значение, вносятся Советом Министров РСФСР совместно с Президиумом Академии наук СССР на утверждение Совета Министров СССР.

Списки памятников, имеющих республиканское значение, утверждаются Советом Министров РСФСР по представлению Комитета по делам культурно-просветительных учреждений при Совете Министров РСФСР.

§ 7

Местные органы Комитета по делам культурно-просветительных учреждений при Совете Министров РСФСР составляют на каждый подлежащий охране археологиче-



ский и исторический памятник паспорт по форме, установленной Комитетом по делам культурно-просветительных учреждений при Совете Министров РСФСР.

Паспорт составляется в 2 экземплярах, из них: один хранится в краевом, областном, городском городов республиканского (РСФСР) подчинения отделе культурно-просветительной работы или управлении по делам культурно-просветительных учреждений при Совете Министров автономных республик, а другой направляется для хранения в Комитете по делам культурно-просветительных учреждений при Совете Министров РСФСР.

II. Учет и охрана археологических памятников

§ 8

Учету и охране подлежат следующие памятники археологии: древние курганы, городища, свайные постройки, остатки древних стоянок и селищ, остатки древних городов, земляные валы, рвы, следы оросительных каналов и дорог, древние кладбища, могильники, могилы, древние надмогильные сооружения, дольмены, менгиры, кромлехи, каменные бабы и пр., древние рисунки и надписи, высеченные на камнях и скалах, места находок костей ископаемых животных (мамонтов, носорогов и пр.), а также находимые древние предметы.

§ 9

Археологические разведки и раскопки на территории РСФСР могут производиться лишь специалистами-археологами в соответствии с разрешениями («Открытыми листами»), выдаваемыми Академией наук СССР.

Разрешения («Открытые листы») на разведки и раскопки археологических памятников регистрируются в Комитете по делам культурно-просветительных учреждений при Совете Министров РСФСР.

§ 10

Учреждения и организации, получившие разрешение на производство разведок и раскопок археологического памятника, обязаны от начала до окончания производства работ принимать надлежащие меры к охране памятника от разрушения и расхищения (установление сторожевых постов и др.), а после окончания работ засыпать раскопанные участки или, в случае необходимости, законсервировать и оградить древние сооружения.

Контроль за проведением этих мероприятий осуществляется местными органами Комитета по делам культурно-просветительных учреждений при Совете Министров РСФСР в соответствии с § 5 настоящей Инструкции.

§ 11

Советы Министров автономных республик и исполнительные комитеты местных Советов депутатов трудящихся, на территории которых имеются археологические памятники, обязаны через местные органы Комитета по делам культурно-просветительных учреждений при Совете Министров РСФСР:

а) осуществлять надзор за тем, чтобы археологические разведки и раскопки производились исключительно лицами, имеющими на то право в соответствии с полученными ими разрешениями («Открытыми листами»);

б) не допускать использования в качестве строительного материала, а также распашки или разрытия в каких-либо хозяйственных целях археологических памятников (например: остатков древних городов, городищ, курганов, могильников и проч.);

в) установить вокруг археологических памятников охранные зоны в зависимости от размера и значения памятников, которые должны оставаться неприкосновенными;

г) решительно пресекать самовольные раскопки и другие действия, влекущие разрушение археологических памятников.

§ 12

Все находки древних монет в кладах должны передаваться Академии наук СССР.

Древние предметы, случайно найденные на территории археологических памятников, подлежат сдаче в местные музеи.

Прием упомянутых кладов и древних предметов производится исполкомами сельских или районных Советов по месту нахождения этих кладов и предметов и оформляется приемосдаточным актом за подписями сдатчика и представителя исполкома.

В приемосдаточном акте указывается перечень и краткая характеристика сданных предметов.

III. Учет и охрана исторических памятников

§ 13

Учету и охране подлежат следующие исторические памятники: сооружения и места, связанные с важнейшими историческими событиями в жизни народов СССР, револю-



ционным движением, гражданской и Великой Отечественной войнами, социалистическим строительством; памятники мемориального значения, связанные с жизнью и деятельностью выдающихся государственных и политических деятелей, народных героев и знаменитых деятелей науки, искусства и техники, их могилы; памятники истории техники, военного дела, хозяйства и быта.

§ 14

Все исторические памятники в отношении их использования разделяются на три группы:

а) памятники, не могущие быть использованными в практических целях (окопы, рвы, валы, обелиски, руины исторических зданий, памятники истории техники и др.);

б) памятники, могущие быть использованными, но исключительно под научные и музейно-показательные учреждения с сохранением их исторического облика, обстановки и внутреннего убранства (мемориальные дома, усадьбы и проч.);

в) памятники, могущие быть использованными в хозяйственных целях без ущерба для их сохранности и без нарушения их исторической ценности (мемориальные здания, комплексы исторических зданий, отдельные помещения и проч.).

§ 15

Окопы, рвы, валы и другие земляные сооружения исторического значения охраняются по типу памятников археологии. Работы по ремонту и реставрации этих памятников осуществляют специалисты военно-инженерного дела.

Исторические памятники (obelisks, надгробья, братские могилы и прочие), воздвигнутые в местах общественного пользования, охраняются органами благоустройства местных Советов депутатов трудящихся.

Громоздкие машины или предметы оборудования, транспорта и пр., имеющие историческое значение, охраняются предприятиями, на территории которых они находятся.

§ 16

Пользование историческими памятниками-зданиями в научных и хозяйственных целях допускается на условиях, устанавливаемых Комитетом по делам культурно-просветительных учреждений при Совете Министров РСФСР и оформляется особыми «Охранно-арендными договорами» или «Охранными обязательствами».

§ 17

Исторические памятники-здания, не находящиеся на балансе предприятий, учреждений и организаций, передаются в их пользование по «Охранно-арендным договорам» краевыми, областными исполкомами, Советами Министров автономных республик и горисполкомами городов республиканского (РСФСР) подчинения через местные органы (отделы и управления) Комитета по делам культурно-просветительных учреждений при Совете Министров РСФСР.

§ 18

Предприятия, учреждения и организации, использующие внесенные в государственные регистрационные списки исторические памятники-здания, находящиеся на их балансе, выдают местным органам Комитета по делам культурно-просветительных учреждений при Совете Министров РСФСР «Охранные обязательства», предусматривающие проведение ремонта и реставрацию зданий за счет этих предприятий, учреждений и организаций, а также содержание памятников в надлежащем санитарном, техническом и противопожарном состоянии.

§ 19

В соответствии с п. 9 Положения об охране памятников культуры, утвержденного Советом Министров СССР от 14 октября 1948 г. N 3898, изменение, переделка, перемещение и снос исторических памятников, застройка территории памятников запрещаются без особого каждый раз разрешения:

а) Совета Министров СССР — в отношении памятников общесоюзного значения;


б) Совета Министров РСФСР — в отношении памятников республиканского значения.

§ 20

Исторические памятники, искаженные или поврежденные в процессе их хозяйственного использования, подлежат восстановлению в их первоначальном виде (реставрации) за счет учреждений и организаций, использующих эти памятники, по проектам, утвержденным Комитетом по делам культурно-просветительных учреждений при Совете Министров РСФСР или его местными органами.

§ 21

Советы Министров автономных республик и исполнительные комитеты Советов депутатов трудящихся, на территории которых находятся исторические памятники,



Паспорт исторического памятника (не здания), 1951 г. Захоронение в д. Куково.


обязаны через местные органы Комитета по делам культурно-просветительных учреждений при Совете Министров РСФСР:

а) осуществлять надзор за содержанием в сохранности и охраной исторических памятников, находящихся в пользовании предприятий, учреждений и организаций, в соответствии с заключенными с ними «Охранно-арендными договорами» и «Охранными обязательствами»;

б) принимать надлежащие меры по охране и содержанию (ремонт и реставрация) исторических памятников, взятых на учет, но не состоящих в пользовании предприятий, учреждений и организаций по «Охранно-арендным договорам» или по «Охранным обязательствам»;

в) установить вокруг исторических памятников соответствующие охранные зоны.

*Управляющий Делами Совета Министров РСФСР
И. Падежнов.*



На практике работа по учету воинских захоронений и уходу за ними на местах не везде велась добросовестно и правильно. Это явилось поводом для появления 28 сентября 1954 года Директивы заместителя Министра Обороны Союза ССР Маршала Советского Союза Василевского А.М. №02/740. В Директиве отмечается, что «проверкой состояния могил советских воинов и партизан, павших в период Великой Отечественной войны, проведенной в ряде областей, установлены факты нетерпимого, а в отдельных случаях преступного отношения к памяти советских воинов. Постановление СНК СССР от 18.02.1946 №405-165с о благоустройстве могил воинов Красной Армии и партизан и о надзоре за их состоянием

выполняется неудовлетворительно. Многие могилы погибших солдат, сержантов и офицеров находятся в запущенном состоянии, не имеют памятников, не огорожены. До сих пор имеются братские и индивидуальные могилы, не взятые на учет, местные власти не знают, кто похоронен в этих могилах. Контроль за благоустройством могил советских воинов не организован».

Предписывалось военным комиссарам и начальникам военных гарнизонов на территории своих областей исправить данную ситуацию. Вот распоряжение Штаба Беломорского военного округа командирам соединений, областным, районным военным комиссарам и начальникам гарнизонов округа от 20 октября 1954 года.

Что положение дел порой было совсем безобразным, подтверждает письмо инвалида Отечественной войны 2 группы Пластинина Александра Сергеевича Секретарю Вологодского районного комитета КПСС, датированное 26 июня 1956 года (орфография сохранена). Ветеран три года призывал власти обратить внимание на воинское захоронение у дер. Дитятьево, где похоронены умершие в ЭГ №2309 в пос. Молочное Вологодского района 187 воинов Красной Армии, в том числе Герой Советского Союза Уткин Илья Никифорович.

«Тов. Секретарь. Не смотря на неоднократно мною подымался вопрос по следующему поводу. У нас внедалеке — «Белое», от пос. Молочное 1,5 км напротив ваших дач. Там схо-



Ген. Секретаря
 Подпись на следственном
 делном подлинном документа
 по следственной повелю.

(Указ Введенные «Белое»
 от 10. Малого, 1951
 на против вавих. Гал. Мал)

Служащие. В годы войны
 сержантов и солдат павших
 в боях за Родину СССР
 в период 40-41. В эти годы
 погибли все это
 забыли и на год сроднили
 место алды мавих

сронт. Не захотели не мерне
 пожить вавих со родине
 погасили ввеман и
 озорили это место.
 Кто это вавих
 Благословили вы в. у
 Мавихе 10. 11. 1951

ронены 280 бойцов и офицеров, павших от ран при защите СССР в период 41—44 годов. К стыду общественности, все это забыли, и на том сровненном месте ездят машины, и ходит скот. Необходимо теперь же почтить павших за Родину, поставитьobelisk и огородить это место».

Кроме этого еще большей проблемой являлось отсутствие информации о том, кто похоронен в данных могилах и, соответственно, имена воинов оставались не увековеченными на плитах и памятниках воинских захоронений. Вот как описана эта ситуация в Директиве Оргмобуправления Штаба Ленинградского военного округа №4/832 от 17 марта 1965 года:

«В период Великой Отечественной войны 1941—1945 годов, а также в последующие годы в силу некоторых обстоятельств своевременно не были оформлены памятники и надписи на братских и одиночных могилах советских воинов и партизан, павших в боях с немецко-фашистскими захватчиками. В послевоенный период местные советские органы с помощью общественных организаций провели большую работу по приведению в порядок воинских кладбищ, одиночных и братских могил, но много могил по-прежнему остались безымянными. Основной причиной является то, что городские и районные военные комиссариаты в ряде случаев не имеют списков воинов, захороненных в братских и одиночных могилах, расположенных на территории района, города».

Решить эту проблему была призвана Директива Генерального штаба №322.

«Директива Генерального штаба ВС СССР N 322/10310 от 4 марта 1965 года».

В целях завершения работы по увековечению имен воинов, павших в боях за Родину, и оформлению могил прошу дать указания военным комиссариатам провести следующую работу:

1. Районным и городским военным комиссарам по извещениям, полученным из воинских частей, лечебных и других учреждений, составить карточки на военнослужащих и партизан Отечественной войны, погибших в боях и умерших от ран. Заполненные карточки выслать к 30.06.65 г. в республиканские, краевые и областные военные комиссариаты.
2. Республиканским, краевым и областным военным комиссарам полученные карточки разослать к 30.07.65 г. соответственно местам захоронения в республиканские, краевые и областные военные комиссариаты для последующей рассылки в районные и городские военные комиссариаты.
3. Карточки на военнослужащих, погибших, умерших от ран и захороненных на территории зарубежных стран, высылать на рядовой и сержантский состав в Управление укомплектования и службы войск ГШ, на офицерский состав в ГУК МО СССР.
3. Районным и городским военным комиссарам по карточкам уточнить имена погибших, останки которых были перезахоронены в братские могилы, и сообщить их местным органам власти для занесения на памятники.





Надписи на памятниках воспроизводить согласно ст. 149 и 150 «Наставления по персональному учету безвозвратных потерь личного состава Советской Армии в военное время». (Приказ ВМ СССР N 0135-51 г.).

Пояснение по составлению карточек:

1. Карточки составляются на офицерский, старшинский, сержантский и рядовой состав СА и ВМФ, войск МВД и ГБ, партизан ВОВ 1941—45 гг., воспитанников в/частей, рабочих и служащих, состоявших в на работе в частях действующей армии — погибших в боях, умерших от ран и заболеваний, полученных на фронте, а так же на погибших, тела которых оставлены на поле боя, сгоревших в танках, и самолетах, утонувших при форсировании водных преград, погибших от прямого попадания снаряда (бомбы), если в извещении указан населенный пункт боевых действий части.

2. Основанием к заполнению карточки служит извещение, полученное из воинской части, лечебного учреждения, штаба партизанского отряда и центральных органов, занимающихся учетом персональных потерь.

3. Карточки не составляются на погибших и умерших воинов, в извещениях которых не указано место похорон, на пропавших без вести, если в извещениях не указан район боевых действий части.

4. Заполнение карточки производится в одном экземпляре, с полным указанием данных на погибшего. Заполненные карточки подписываются военкомом и скрепляются гербовой печатью.

5. Наименование населенного пункта, района, области указывать, как в извещении.

При рассылке карточек придерживаться нового территориального деления СССР.

6. В карточке указывать полные Ф.И. О. одного из прямых родственников и его последний адрес.

Если родственники умерли или выбыли в другой район, указать об этом.

7. Полученные карточки от республиканских, краевых, областных военных комиссариатов в рай (гор) военкомате хранить на правах секретных документов и в удобном расположении (алфавиту, местам захоронения и т.д.) для текущей справочной работы. При составлении списков карточки можно уничтожить установленным порядком.

Согласно Директиве, карточки составлялись на основе Извещений о гибели (похоронок), поступивших в военные комиссариаты по месту жительства погибших, и рассылались для составления списков и занесения на памятники по местам гибели, указанным в Извещениях.

Как мы видим, в эти карточки не попали: воины, извещения о гибели которых пришли напрямую в семьи, минуя военные комиссариаты; воины, в извещениях которых не указано место похорон; воины, пропавшие без вести, если в извещении которых не указан район боевых действий воинской части.

Добавили неразберихи в составление списков начавшиеся в 50—60 годы и продолжившиеся в последующие годы перезахоронения советских солдат из одиночных и братских могил на специально отведенные воинские кладбища. В результате, не установив имена похороненных воинов в первичном месте захоронения, их, как безымянных, перенесли в другое место, еще более запутав и осложнив ситуацию с идентификацией. При этом на местности с первичных мест захоронений надмогильные сооружения и мемориальные знаки убирались. Это также осложняет попытки в дальнейшем восстановить ход событий по привязкам, указанным в боевых документах.

КАРТОЧКА

1. Фамилия Вудзашов

2. Имя Иван 3. Отчество Эвасиевич

4. Военная часть 100-42

5. Периоды службы 1945-46

6. Дата и год рождения 1918

7. Место и причина гибели убит

8. Место захоронения г. Сухинино

9. Сведения о родственниках г. Сухинино

10. Подпись военного комиссара В. В. В. В.

11. Дата 26 мая 1957

12. Место Вологодск

Телефон ЦСД, г. Вологда, ул. Труда, д. 9, 130, с. 1304

Карточка

1. Фамилия Шурин 2. Имя Григорий 3. Отчество Григорьевич

4. Военная часть 100-42

5. Периоды службы 1945-46

6. Дата и год рождения 1918

7. Место и причина гибели убит

8. Место захоронения г. Сухинино

9. Сведения о родственниках г. Сухинино

10. Подпись военного комиссара В. В. В. В.

11. Дата 26 мая 1957

12. Место Вологодск

Телефон ЦСД, г. Вологда, ул. Труда, д. 9, 130, с. 1304



При проведении паспортизации и учета воинских захоронений производилось их фотографирование. Предписывалось сделать снимки общего вида спереди, общего вида сбоку, снимки надмогильных сооружений, снимки обелисков, памятников и скульптур. В делах вологодских военных комиссариатов есть документы, говорящие о том, что такое фотографирование проводилось по крайней мере в 1947, 1961 и 1971 годах, и один экземпляр фотоснимков отправлялся в областной военный комиссариат. Эти фотографии ценны тем, что позволяют понять, как выглядели воинские захоронения ранее до ремонтов, реконструкций и переносов, уточнить количество могил и даже по попавшим в кадр надписям на могильных табличках установить имена.

В 1990 году предпринимается еще одна попытка навести порядок в организации учета воинских захоронений, в работе по их содержанию и благоустройству. 27 июня выходит Директива Министра обороны СССР №Д-35 «О проведении паспортизации воинских захоронений и улучшении контроля за их состоянием». К ней два приложения. Это — «Указания о порядке проведения паспортизации воинских захоронений» и форма «Учетной карточки воинского захоронения». В Примечании 1 Приложения 1 записано: «Лица, проводящие паспортизацию, обязаны принять все меры для установления личности погребенных в захоронениях». Предписывалось провести паспортизацию силами местных органов власти и представителей воинских частей, чаще всего это военные комиссариаты. Сами паспорта — учетные карточки уже этой единой формы были составлены лишь к концу 1992 года. Паспорта, которым присваивался порядковый номер с кодом региона, должны были храниться по одному экземпляру в Военно-мемориальном центре Вооруженных Сил РФ и областном или республиканском военном комиссариате.

14 января 1993 года вступает в силу Закон РФ от № 4292—1 «Об увековечении памяти погибших при защите Отечества», согласно которого обязанности по учету, паспортизации и содержанию воинских захоронений теперь законодательно были возложены на местные органы власти и управления. Кому, как не им знать, что находится на их территории и в каком состоянии.

На самом же деле работа снова эта была проведена не полностью. Часть воинских захоронений не была паспортизирована, списки захороненных воинов не уточнены и не дополнены. В результате при замене к очередному юбилею плит с именами, ошибки в написании фамилий и инициалов так и перекечевали в том же виде со старых памятников. С годами ситуация мало изменилась, и паспортизация так и не была завершена.

В подтверждение этого — выписка из решения Коллегии Счетной палаты Российской Федерации от 22 января 2010 года №2К (704) «О результатах контрольного мероприятия «Тематическая проверка эффективности расходования средств федерального бюджета, бюджетов субъектов Российской Федерации и местных бюджетов на проведение военно-мемориальной работы в Российской Федерации».

«3. Организация государственного учета, паспортизации, содержания и благоустройства воинских захоронений, находящихся на территории

Российской Федерации и на территориях других государств.

Ресурсопотребность и ресурсообеспеченность проводимых мероприятий.

3.1. Организация и ведение государственного учета, содержание и благоустройство воинских захоронений в соответствии с Законом Российской Федерации от 14 января 1993 года № 4292—1 на территории Российской Федерации возложены на местные органы власти и управления, а на территориях других государств — на представительства Российской Федерации. На каждое воинское захоронение устанавливается мемориальный знак и составляется паспорт.

Полномочия по организации централизованного учета и паспортизации воинских захоронений, в том числе и захоронений, расположенных на территориях других госу-



Вход на Пошехонское кладбище. 1960-е годы.



Вход на Пошехонское кладбище. 2018 год.



№ 35 в 1990 году) и передаче учетных карточек, составленных по ранее установленной форме, в Историко-архивный и Военно-мемориальный центр Генерального штаба Вооруженных Сил Российской Федерации.

Однако проверка показала, что принятые меры были недостаточно эффективными, так как централизованный учет и паспортизация воинских захоронений не завершена не только в установленный срок, но и по состоянию на 1 января 2010 года.

3.3. В целом по имеющейся в Управлении Минобороны России информации количество воинских захоронений и захороненных в них защитников Отечества характеризуется следующими показателями:

Наименование административно-территориальной единицы (региона)	По данным органов местного управления		По поступившим в Управление данным проведения паспортизации					Разница между данными органов местного управления и данными паспортизации	
	количество захоронений	всего захоронено, чел.	количество захоронений	всего захоронено, чел.	известных, чел.	неизвестных, чел.	воинов-интернационалистов, чел.	количество захоронений	количество захороненных, чел.
На территории России									
Республики	3027	111133	2116	89246	77549	11697	1319	911	21887
Края	2968	166068	2402	164950	103852	61098	706	566	1118
Области	18655	3637842	14526	2822476	1573163	1249313	4808	4129	815366
Итого на территории России	24650	3915043	19044	3076672	1754564	1322108	6833	5606	838371
На территории стран ближнего зарубежья									
Украина	7673	385714	975	126194	44089	82105	249	6698	259520
Белоруссия	4111	1224643	4111	1224643	208946	1015697	566	-	-
Казахстан	468	3243	260	2965	851	2114	191	208	278
Узбекистан	1047	1754	830	1462	715	747	405	217	292
Киргизия	52	57	52	57	57	0	50	-	-
Таджикистан	243	243	81	94	94	0	78	162	149
Туркменистан	218	300	74	74	74	0	74	144	226
Азербайджан	9	2059	9	2059	1929	130	-	-	-
Армения	9	620	9	620	-	620	-	-	-
Грузия	-	-	-	-	-	-	-	-	-
Молдавия	420	50445	420	50445	-	50445	-	-	-
Итого на территории стран ближнего зарубежья	14250	1669078	6821	1408613	256755	1151858	1613	7429	260465
На территории стран дальнего зарубежья									
Страны Европы	8272	3875884	4561	2556216	482604	2073612	-	3711	1319668
Страны Азии и др.	109	17817	101	10040	7952	2088	-	8	7777
Итого на территории стран дальнего зарубежья	8381	3893701	4662	2566256	490556	2075700	-	3719	1327445
Итого за рубежом	22631	5562779	11483	3974869	747311	3227558	1613	11148	1587910
Всего на территории России и за рубежом	47281	9477822	30527	7051541	2501875	4549666	8446	16754	2426281



Анализ приведенных данных свидетельствуют о том, что более 16,7 тыс. воинских захоронений (35,4% от всех состоящих на учете) не паспортизированы, в том числе на территории России — 5,6 тыс. захоронений, а за рубежом — 11,1 тыс. захоронений.

Количество числящихся по учету паспортизированных воинских захоронений — 30527, в них захоронено 7051541 человек, в том числе неизвестных — 4549666 человек.

По данным паспортизации наибольшее количество неизвестных захоронено на территориях Республики Адыгея (57,5%), Кабардино-Балкарской Республики (53,7%), Карачаево-Черкесской Республики (54,0%), Ставропольского края (81,9%), Хабаровского края (69,2%), Московской области (69,8%), Псковской области (73,7%), Смоленской области (50,1%), Читинской области (75,3%), Еврейской автономной области (78,2%), Украины (65,1%); Белоруссии (82,9%), Казахстана (71,3%), Узбекистана (51,1%), Молдавии (100,0%), Австрии (86,4%), Венгрии (70,7%), Германии (76,9%), Люксембурга (97,2%), Норвегии (79,2%), Польши (84,4%), Румынии (89,1%), Словакии (87,5%), Франции (82,6%), Швеции (98,4%), Монголии (93,4 процента).

Кроме того, отсутствовала информация о количестве захоронений и захороненных на территориях ряда областей Украины (Днепропетровской, Донецкой, Житомирской, Кировоградской, Луганской, Львовской, Полтавской), Казахстана, Узбекистана, Киргизии и Таджикистана.

Анализ имеющихся в Управлении Минобороны России сведений показал, что отдельные их показатели не соответствовали данным, полученным Минобороны России от субъектов и представительств Российской Федерации.

Так, по данным учетных карточек, поступивших в Минобороны России из субъектов Российской Федерации, количество воинских захоронений и погребенных в них защитников Отечества составило соответственно 19044 объекта и 3,1 млн. человек, в то время как по учету местных органов власти числятся 24650 объектов, в которых захоронено 3,9 млн. человек.

Наиболее существенные расхождения в количестве захоронений и захороненных (от 2 до 53 раз) имеются: (в размах)

Название субъектов Российской Федерации	Расхождения в количестве захоронений	Расхождения в количестве захороненных
Книга адресована родственникам погибших солдат, краеведам и исследователям истории Вологодской области, работникам органов государственной власти и военного управления.	3,3	2,5
Республика Калмыкия	2,7	2,2
Республика Мордовия	3,6	0
Республика Тува	8,7	8,7
Удмуртская Республика	7,5	1,1
Республика Саха (Якутия)	4,5	0,97
Красноярский край	7,6	2,7
Астраханская область	3,0	9,4
Ивановская область	2,1	1,2
Кемеровская область	2,2	2,0
Костромская область	1,1	3,5
Курганская область	2,3	3,4
Мурманская область	1,2	3,5
Пермский край	4,8	1,2
Томская область	4,0	53,0

Значительные расхождения в учетных данных местных органов управления и представительств Российской Федерации и данных проведенной Минобороны России паспортизации имелись по странам ближнего и дальнего зарубежья.



По сведениям Минобороны России, российские воинские захоронения имеются на территории 49 государств ближнего и дальнего зарубежья. Всего известно 22631 место захоронения, из них паспортизированы 11483 объекта, что составляет 50,7 процента.

Наибольшее количество непаспортизированных объектов находится в Германии (из 3500 воинских захоронений паспортизированы только 950), в странах Балтии (из 801 мемориального объекта учетные карточки имеются только на 13 захоронений), а также на территории Украины (паспортизированы только 975 воинских захоронений из имеющихся 7673).

Наличие значительных расхождений в учете захоронений и захороненных лиц подтверждает отсутствие должной скоординированности действий органов и организаций, задействованных в осуществлении учета и паспортизации воинских захоронений.

В Минобороны России не организован контроль и не определены правовые меры реагирования по фактам вандализма и осквернения могил советских воинов, имевшим место на территориях иностранных государств (Румыния, Эстония, Украина, Венгрия и др.)».

Таким образом, на начало 2010 года не было паспортизировано 16754 советских воинских захоронений, в том числе на территории Российской Федерации — 5606. В действительности цифра эта намного больше. В данные, предоставленные органами местного самоуправления, не вошли могилы и кладбища, находящиеся в отдалении от населенных пунктов, как правило, заброшенные, никак не обозначенные на местности, отыскать сейчас которые на практике очень сложно. В качестве примера: разбросанные по лесам, по берегам ручьев и рек госпитальные и медсанбатовские кладбища близ деревень Смердыня, Кондуя, Зенино Тосненского района Ленинградской области.

Учитывая, что предпринятые ранее меры по государственному учету воинских захоронений оказались недостаточно эффективными, к 70-ой годовщине Победы в Великой Отечественной войне в стране проводится еще одна паспортизация.

Перечень поручений Президента РФ по итогам 34-го заседания Российского организационного комитета «Победа», состоявшегося 12 июля 2013 года. Пописано: 02 августа 2013 года.

Поручение № Пр-1831, п.36.

Высшим исполнительным органам государственной власти субъектов Российской Федерации обеспечить проведение паспортизации (в том числе обновление ранее оформленных паспортов) воинских захоронений.

Организация: Органы исполнительной власти субъектов РФ.

Ответственные: Руководители органов государственной власти субъектов Российской Федерации.

Срок исполнения: 1 января 2015 года.

Так появляются Учетные карточки воинских захоронений 2014 года, по форме точно такие же, как и 1992 года. Экземпляры паспортов Управления Министерства обороны РФ по увековечению памяти погибших при защите Отечества и 1992, и 2014 годов из фонда «Паспорта воинских захоронений» размещены на сайтах Министерства обороны РФ «ОБД-мемориал» и «Память народа» в свободном доступе. И любой желающий может убедиться, насколько добросовестно и полно была проведена эта работа. А тот, кто непосредственно занимается этой проблемой у себя в регионах, понимает, что работа по постановке на учет и паспортизации воинских захоронений еще очень далека от завершения.

Иван Дьяков





РЕЕСТР воинских захоронений периода Великой Отечественной войны на территории Вологодской области

№	Район	Место	Кол-во похороненных	В том числе: неизвестные	Всего по районам
1	Бабаевский	г. Бабаево, гражданское кладбище	586		725
		г. Бабаево, мемориал	22		
2		г. Бабаево, «Газгородок»	7	2	
3		д. Володино (Макаров И. П.)	2		
4		д. Ольховик (Шестаков С. Я.)	1		
5		ст. Тимошкино	24	14	
6		с. Борисово-Судское	17		
7		с. Борисово-Судское	37		
8		д. Макарьевская	17		
9	д. Торопово	12			
10	Бабушкинский	д. Демьяновский Погост (Харин И. Е.)	1		1
11	Белозерский	г. Белозерск	77		89
		дополнительно	12		
12	Вашкинский	с. Липин Бор	14		23
13		д. Андреевская	4		
		дополнительно	5		
14	Великоустюгский	г. Великий Устюг	29		31
		г. Великий Устюг (Полуянов А. Л.)	1		
		г. Великий Устюг (Васильев П. В.)	1		
15	Верховажский	с. Чушевицы (Шадрин А. Я.)	1		1
16	Вожегодский	п. Вожега	55		56
		дополнительно	1		
17	г. Вологда	Введенское кладбище	5521	8	5527
18		Пошехонское кладбище			
19		Пошехонское кладбище (Бушилов М. П.)			
20		Пошехонское кладбище (Яковлев А. Д.)	1		
21	Вологодский	Козицынское кладбище (Комов В. Д., Смирнов А. А., Виноградов П. И., Бусов И. М., Мочалов В. Л.)	5		293
22		д. Евлашево (Бутышев Н. И.)	1		
23		д. Евлашево (Андрянов М. В.)	1		
24		д. Дитятьево	187		
25		пос. Дубровское	6		
26		с. Погорелово (Иванов А. С.)	1		
27	Вытегорский	д. Погост Дмитриевский	97		2894
28		г. Вытегра	298		
29		г. Вытегра, сквер им. Кирова	5		
30		с. Андомский Погост	6		
31		д. Саминский Погост	4		
32		с. Анненский Мост	3		
33		с. Анненский Мост	3		
34		с. Анненский Мост	3		
35		ур. Берег	3	3	
36		с. Анхимово	36		
37		д. Ундозерский Погост	1	1	
38		с. Девятины (Чуприн А. П.)	1		
	с. Девятины (Шамарин Д. М.)	1			



39	Вытегорский	с. Девятины (Шевченко В. И.)	1				
		с. Девятины (дополнительно)	9				
40		с. Игнатово	12				
41		д. Залесье (Плотников А. Л.)	1				
42		д. Карданга	2				
43		д. Кондушский Погост	55				
44		д. Куково	135				
45		с. Мегра	3				
46		с. Нижняя Водлица	160				
47		с. Ошта	2145				
48		д. Сяргозеро (Гречишников В. П.)	1				
		дополнительно	6				
49	Грязовецкий	г. Грязовец	226		240		
50		г. Грязовец, 5 одиночных могил	5				
51		д. Сеньга (Короваев А. А.)	1				
52		с. Покровское (Смолин А. Д.)	1				
53		д. Юрово (Пластинин П. И.)	2	1			
		дополнительно	5				
54	Кадуцкий	п. Кадуи	40		390		
55		с. Никольское	2				
56		д. Верховье 1	340	277			
57		д. Верховье 2					
58		д. Уйта (Сорокин А. Ф.)	2				
		дополнительно	6				
59	Кирилловский	г. Кириллов	24		29		
		дополнительно	5				
60	Кичменгско-Городецкий	с. Кичменгский Городок (Казачков Е. И.)	1		3		
61		д. Павлово (Рыбин И. Д.)	1				
62		с. Косково (Зауткин П. В.)	1				
63	Междуреченский	с. Шуйское	9		9		
64	Никольский	г. Никольск (Сверчков П. В.)	1		2		
65		д. Дунилово (Чегодаев М. С.)	1				
66	Сокольский	г. Сокол, гражданское кладбище	662	3	745		
		г. Сокол, гражданское кладбище					
		г. Сокол, гражданское кладбище (Рыжаков С. В.)					
67		г. Сокол, завод РМЗ	79				
68		г. Кадников (Валиулин А. И.)	1				
69		д. Ильинский Погост	2				
70	с. Поповское (Ведров П. И.)	1					
71	Тотемский	г. Тотма (Коротин А. И.)	1		5		
		дополнительно	4				
72	Устюженский	д. Оснополе (Бобрынец Н. С.)	1		21		
73		д. Крутец	5	4			
74		д. Порослово (Кравцов Ф. Т.)	1				
		дополнительно	14				
75	Харовский	г. Харовск	201		205		
		г. Харовск (Рябцев П. Д.)					
76		с. Никулинское (Зуев А. В.)	1				
77		с. Михайловское (Лямунов И. П.)	1				
		дополнительно	2				
78	Чагодощенский	п. Чагода	53		62		
		п. Чагода (Монетов А. Н.)					
79		п. Сазоново	9				
80	г. Череповец	Городское кладбище	3591	1	3599		
81		Воскресенский Собор (Годовиков А. Н.)	1				
82		д. Матурино	7				
83	Череповецкий	д. Горка (Стуков В. И.)	1		15		
84		п. Ботово (Дмитриев А. И.)	1				
		дополнительно	13				
85	Шекснинский	п. Шексна, парк Победы	170		336		
86		п. Шексна, с. Никольское	81				
87		п. Чибсара	59				
88		д. Братково	22	22			
89		д. Братково	неизв.				
90		д. Павликово	неизв.				
		дополнительно	4				
дополнительно без указания места захоронения			5		5		
ИТОГО:			15306	336	15306		



1

Бабаевский район. Город Бабаево



Город Бабаево расположен в 292 км западнее областного центра г. Вологды по автомобильной дороге А-114 «Вологда — Новая Ладога». Районный центр Вологодской области, станция Октябрьской железной дороги.

Во время Великой Отечественной войны в г. Бабаево размещались несколько военных медицинских учреждений: ППГ-724 на 31.01.1942, ЭГ №1024 с 25.09.1941 по 31.12.1943, ЭГ №1489 с 01.01.1942 по 01.09.1945, ЭГ №3337 с 29.04.1942 по 09.11.1945, ЭГ №3740 с 20.08.1941 по 31.10.1941, ЭГ №5092 с 01.08.1942 по 17.09.1942, ЭП №234 с 24.11.1941 по 28.02.1942. Умерших от ран и болезней военнослужащих хоронили на гражданском кладбище

города, которое находится на северо-западном выезде из г. Бабаево в направлении деревни Торопово. Согласно «Легенды воинского захоронения» от 1956 года на отведенном участке было 156 могил. В октябре 1956 года на одной из братских могил установлена пирамида с пятиконечной звездой на вершине и надписью на закрепленной на ней табличке: «Вечная слава героям, павшим в боях за честь и победу нашей Родины. 1941—1945 гг.» Пирамида располагается на бетонной плите с прямоугольными столбами и металлическими цепями между ними по периметру.

В настоящее время сохранилось 104 могилы, на 59 из них установлены бетонные надгробия размерами 0,5 x 1,0 x 0,08 м, остальные представляют собой могильные холмики, обнесенные силикатным кирпичом.

При работе над Реестром по архивным источникам установлены 586 фамилии воинов.

КООРДИНАТЫ ЗАХОРОНЕНИЯ: N 59° 23' 58,9" E 035° 54' 11,4"



Напротив кладбища, на другой стороне автодороги «Бабаево — Торопово» возведен мемориал на площадке размерами 13 x 63 м. В его центре на постаменте установлена скульптурная композиция из бетона, состоящая из трех фигур солдат и девушки — санитарки, поддерживающей одного из них. По обе стороны от композиции уложены плиты из черного гранита 0,8 x 1,2 x 0,05 м с выбитыми на них данными похороненных солдат. Всего 12 таких плит, по 6 с каждой стороны. На них выбито 490 имен воинов. При выверке списков оказалось, что пятеро занесены на плиты ошибочно, так как солдаты похоронены в с. Алеховщина Ленинградской области.

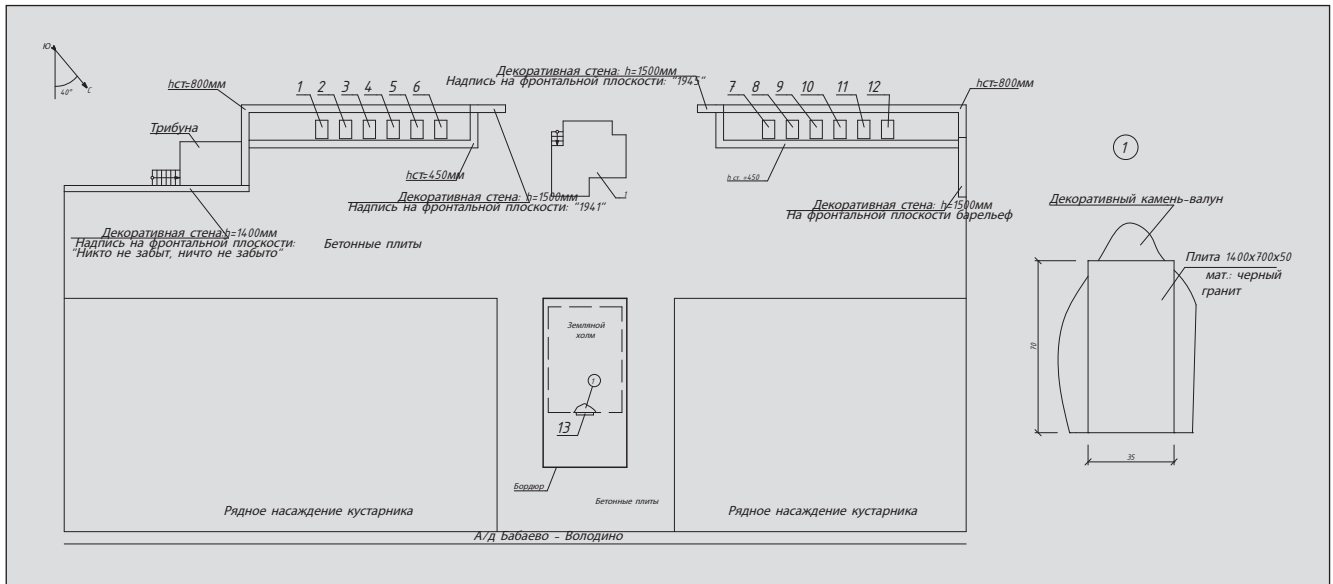
24 октября 2014 года на площадке данного мемориала перед скульптурной композицией были перезахоронены 20 воинов 1248 стрелкового полка 376 стрелковой дивизии, погибшие при бомбардировке эшелона самолетами противника 20 декабря 1941 года на 337 км перегона Тешемля — Колодинка в то время Северной железной дороги. Солдаты были похоронены тут же в воронке у железной дороги, могила была никак не обозначена на местности и с годами совсем утрачена. Поиск братской могилы и ее перенос произведен Клубом «ЭПРОН» местного отделения ДОСААФ России Бабаевского района Вологодской области (руководитель клуба Борисенко Сергей). На месте захоронения установлен камень — валун, на котором закреплена плита из черного гранита размерами 0,7 x 1,4 x 0,05 м с данными воинов.

Имена солдат установлены по «Донесению о безвозвратных потерях» 376 стрелковой дивизии.

КООРДИНАТЫ ЗАХОРОНЕНИЯ: N 59° 23' 56,4" E 035° 54' 08,4"

Всего в список данного воинского захоронения в Реестр внесены имена 22 воинов.





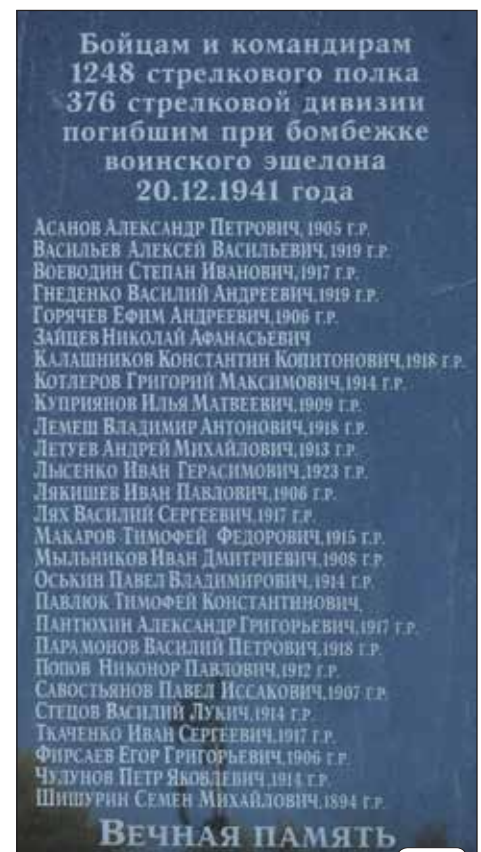
Кроме этого на гражданском кладбище г. Бабаево 30 октября 2016 года был похоронен красноармеец Алексеев Василий Николаевич, 1922 года рождения, уроженец г. Бабаево. Его останки обнаружили поисковики отряда «Память» (г. Сольцы) поисковой экспедиции «Долина» у д. Васильевщина Парфинского района Новгородской области в сентябре 2016 года.

Захоронение представляет собой земляной холм, на котором установлен деревянный крест с табличкой с данными солдата.

КОординаты захоронения: N 059° 23' 56,5" E 035° 54' 06,7"




1




13




13




1




2




3




4



5




6




7




8




9



10



11



12



2

Бабаевский район. Город Бабаево. «Газгородок».

Еще одно воинское захоронение находится в южной части города Бабаево, в районе так называемого «Газгородка».

Представляет собой одну братскую могилу военнослужащих-зенитчиков, погибших 28 декабря 1941 года.

Воинское захоронение размерами 5,3 x 5,3 м ограждено металлическими цепями на столбах высотой 1,1 м и диаметром 56 мм.

В центре на площадке из брусчатки и керамического гранита и на постаменте 1,2 x 1,2 x 0,2 м установлен камень-валун из красного гранита шириной 1,0 м, высотой 1,3 м.

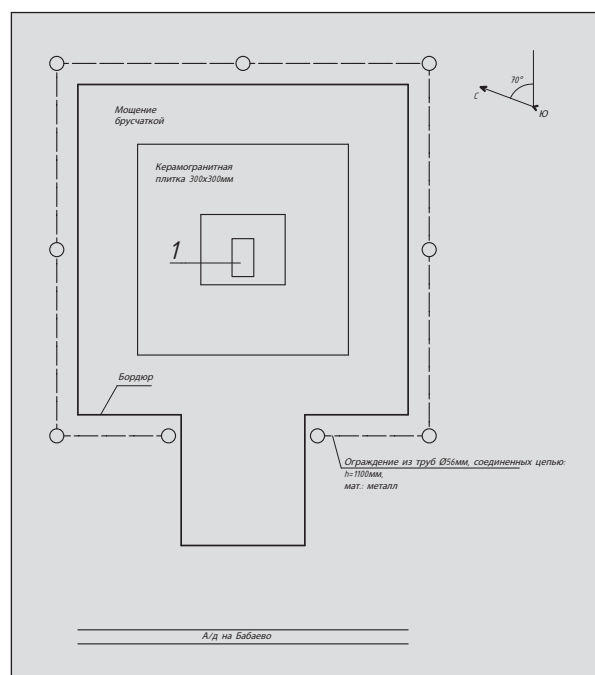
На камне закреплена металлическая табличка размерами 0,4 x 0,8 м. На ней написано: «Здесь похоронены зенитчики, защищавшие наш город от фашистских бомбардировщиков, погибшие 28 декабря 1941 года». Далее — данные пяти похороненных солдат, и ниже надпись: «Две девушки-зенитчицы (фамилии и даты рождения не установлены). Вечная память защитникам нашего города».



КООРДИНАТЫ ЗАХОРОНЕНИЯ: N 59° 22' 58,4" E 035° 56' 29,5"



1





3

Бабаевский район. Бабаевское сельское поселение. Деревня Володино.

Деревня Володино входит в состав Бабаевского сельского поселения Бабаевского района Вологодской области. Находится в 8 км на запад от районного центра г. Бабаево по автомобильной дороге в направлении «Бабаево — Тешемля — Верхневольский».

Во время Великой Отечественной войны у деревни Володино размещался военный аэродром, на котором дислоцировался 740 истребительный авиационный полк.

Воинское захоронение расположено на гражданском кладбище на окраине деревни Володино, в 25 м от дороги, идущей посередине кладбища.

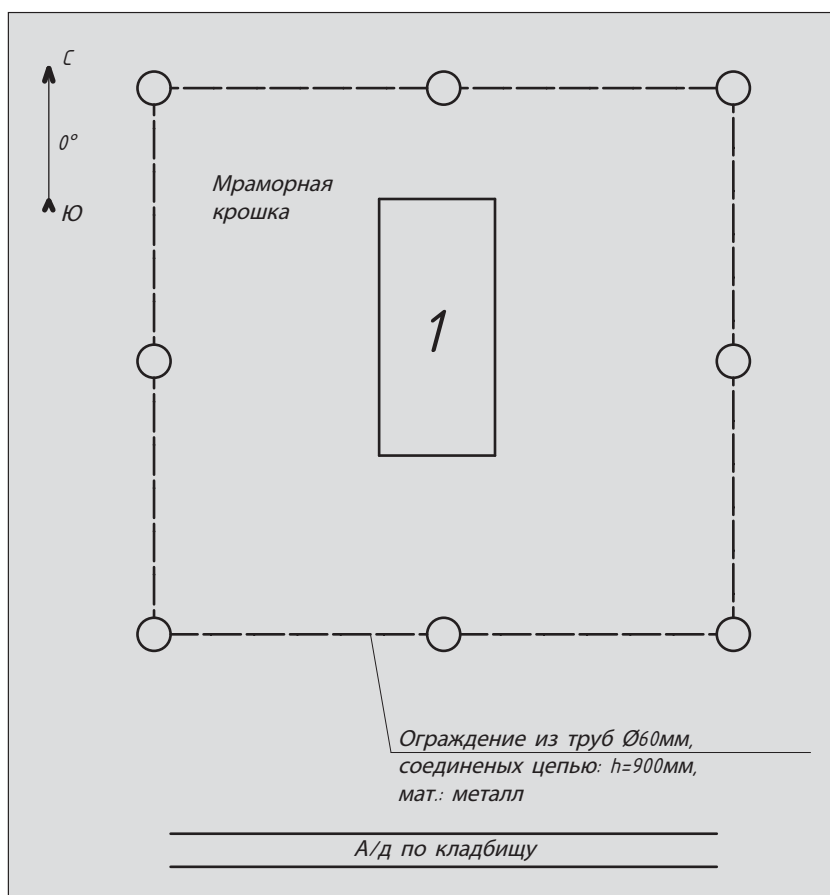
Представляет собой одну одиночную могилу командира звена 740 истребительного авиационного полка лейтенанта Макарова Ивана Петровича, погибшего в воздушном бою с самолетами противника 07 апреля 1942 года.

На могиле установлен памятник, состоящий из надгробия 0,6 x 1,4 x 0,2 м и вертикальной скошенной плиты высотой 0,9 м. Материал памятника — бетон с мраморной крошкой. Захоронение обнесено ограждением 3,3 x 3,5 м из металлических цепей на столбах из металлических труб диаметром 60 мм и высотой 0,9 м.

На вертикально стоящей плите в левом верхнем углу закреплена фотография лейтенанта Макарова, нанесенная на керамический овал. Ниже — на алюминиевой табличке 0,28 x 0,37 м отлита надпись: «Макаров И. П., летчик 740 ИАП, погиб 7 апреля 1942 г.».

КООРДИНАТЫ ЗАХОРОНЕНИЯ: N 59° 24' 19,2" E 035° 49' 58,7"

Дополнительно установлено имя еще одного солдата, местонахождение могилы в данное время неизвестно.







4

Бабаевский район. Бабаевское сельское поселение. Деревня Ольховик.

Деревня Ольховик входит в состав Бабаевского сельского поселения Бабаевского района Вологодской области. Расположена в 25 км восточнее районного центра г. Бабаево по грунтовой автомобильной дороге «Бабаево — Тимошкино — Сиуч», у Октябрьской железной дороги в районе 373 километра на участке «Вологда — Санкт-Петербург».

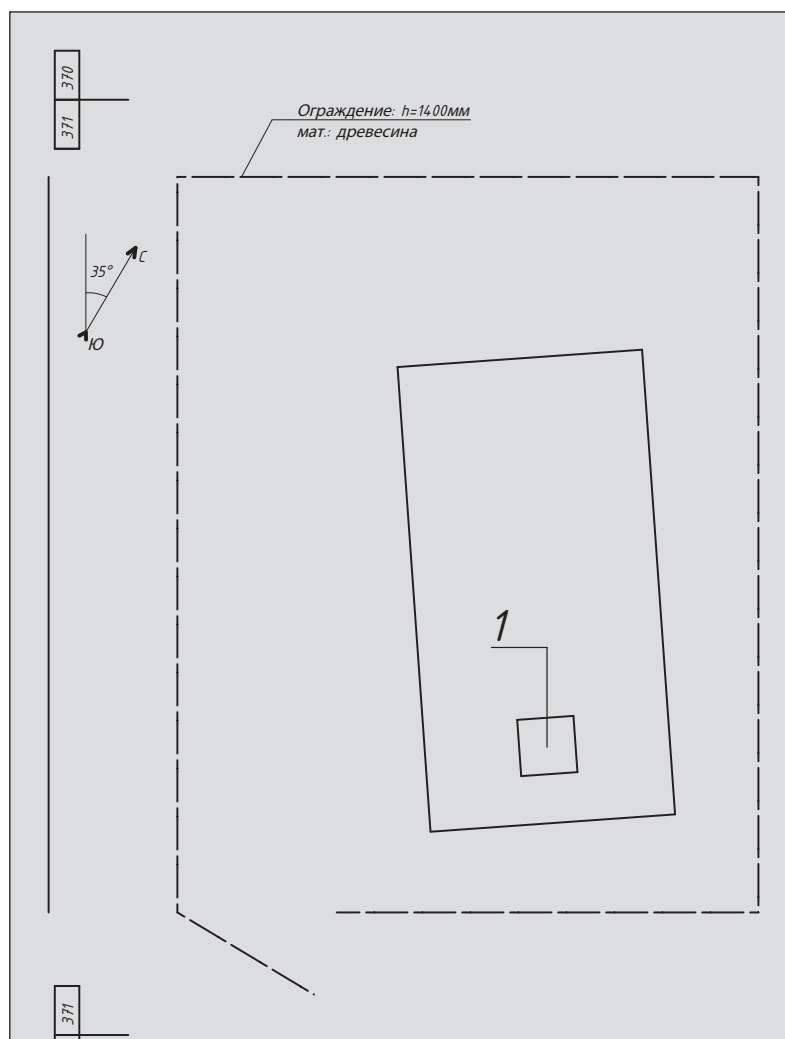
Воинское захоронение находится в 2,3 км северо-западнее д. Ольховик в районе 371 километра Октябрьской железной дороги, в 60 м от неё.

Представляет собой одну одиночную могилу воина Красной Армии, погибшего в 1941 году при обстреле воинского эшелона немецкой авиацией.

Могила находится в ограде шириной 2,3 м, длиной 3,0 м, высотой 1,4 м из деревянных реек на деревянных столбах. Надгробие 1,0 x 1,9 м выполнено из деревянных бревен. Установлен памятник высотой 1,33 м в виде двухступенчатой деревянной пирамиды, размеры которой в основании 0,23 x 0,23 м, с пятиконечной звездой.

На лицевой части пирамиды закреплена табличка из нержавеющей стали размерами 0,125 x 0,18 м с выгравированной надписью: «Рядовой солдат Шестаков Сергей Яковлевич, 1921—1941».

КОординаты могилы: N 59° 21' 13,8" E 036° 15' 15,1"







5

Бабаевский район. Бабаевское сельское поселение. Поселок Тимошкино.

Поселок Тимошкино расположен в 10 км восточнее районного центра г. Бабаево, входит в состав Бабаевского сельского поселения, является станцией на Октябрьской железной дороге.

Воинское захоронение находится на территории поселка Тимошкино, рядом с железной дорогой, в 7,7 м от нее. Напротив захоронения (через железнодорожные пути) располагается железнодорожный вокзал.

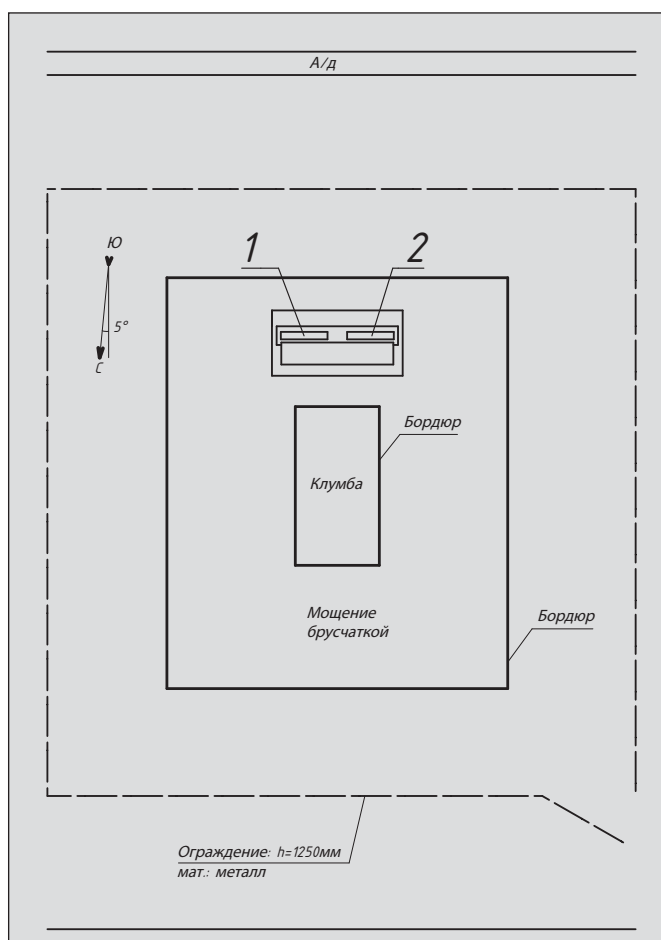
Захоронение представляет собой одну братскую могилу, в которой похоронены военнослужащие, погибшие при бомбардировке воинского эшелона немецкой авиацией 25 октября 1941 года.

Могила находится в металлической ограде 6,3 x 6,5 м высотой 1,25 м. По центру ограды — площадка 3,65 x 4,4 м, выложенная брусчаткой, на которой установлен памятник из черного гранита. Памятник состоит из постамента 0,2 x 1,3 x 0,16 м, стоящих на нем двух вертикальных плит 0,5 x 0,8 x 0,08 м и опирающейся на него одной наклонной плиты 0,3 x 1,2 x 0,05 м. На вертикальных плитах нанесено: воинское звание, фамилия, имя, отчество и год рождения погибших. На наклонной плите — надпись: «815 артиллерийский полк 272 стрелковой дивизии. Погибли 25 октября 1941 года при бомбардировке эшелона».

Памятник установлен Вологодской областной молодежной общественной организацией «Вологодский поисковый отряд» и торжественно открыт 18 апреля 2010 года.

КОординаты захоронения: N 59° 22' 57,4" E 036° 09' 16,4"

Согласно «Учетной карточке воинского захоронения» погребено 24 неизвестных воина. Вологодской областной молодежной общественной организацией «Вологодский поисковый отряд» в ходе архивных исследований установлены имена 10 из них.





рядовой
Прохоров Алексей Тимофеевич
1914 г.р.

рядовой
Рощин Борис Филаретович
1903 г.р.

командир отделения
Сидоров Василий Иванович
1916 г.р.

рядовой
Юдин Александр Сергеевич
1899 г.р.

командир отделения
Яковлев Виктор Павлович
1918 г.р.

1

техник-интендант 1 ранга
Барт Александр Иванович
1899 г.р.

рядовой
Беляев Николай Николаевич
1918 г.р.

рядовой
Дорофеев Михаил Дмитриевич
1898 г.р.

младший воентехник
Михальков Николай Сергеевич
1915 г.р.

командир отделения
Павлов Яков Дмитриевич
1895 г.р.

2

815 артиллерийский полк 272 стрелковой дивизии.
Погибли 25 октября 1941 года при бомбардировке эшелона.



6

Бабаевский район. Борисовское сельское поселение. Село Борисово-Судское (1).

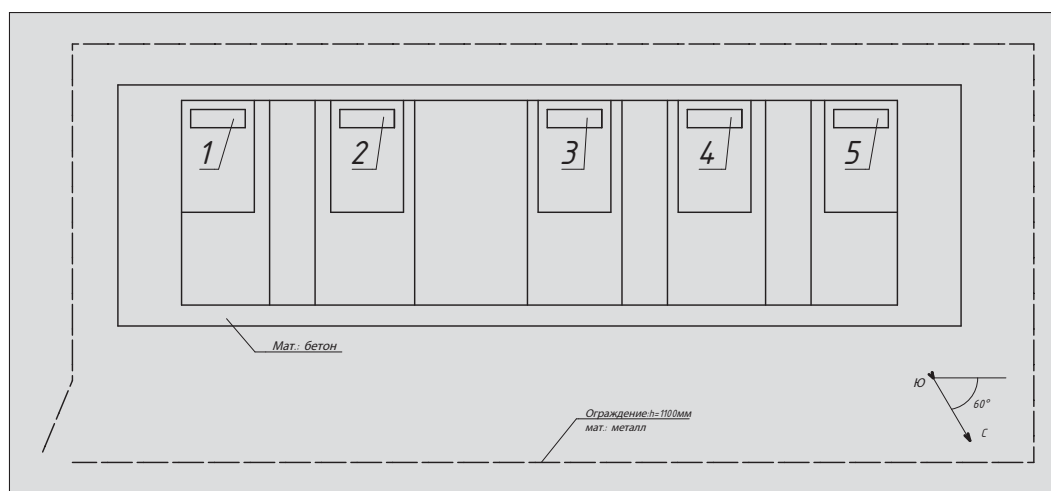
Село Борисово-Судское расположено в Бабаевском районе Вологодской области. Административный центр Борисовского сельского поселения. Находится в 60 км на север от районного центра г. Бабаево. Добраться можно по автомобильной дороге.

На гражданском кладбище села Борисово-Судское расположены два воинских захоронения.

Первое воинское захоронение, ближнее в автодороге, ведущей на кладбище, имеет размеры 4,6 x 10,0 м, находится в ограде из металлической решетки высотой 1,1 м.

Внутри ограды на бетонных надгробиях установлены пять памятников из черного гранита, в виде вертикально стоящих плит с постаментами из черного гранита. На четырех из них (размеры 0,4 x 0,8 x 0,08 м, постамент — 0,2 x 0,5 x 0,12 м) нанесены фамилия, имя, отчество, год рождения и дата гибели военнослужащих. На центральном памятнике (его размеры 0,5 x 1,2 x 0,08 м, постамент 0,2 x 0,6 x 0,12 м) начертаны слова: «Вечная слава защитникам Отечества», «Помните! Через года, через века — помните! От тех, кто уже не придет никогда, помните! 1941—1945» и изображение ордена «Отечественной войны». На плитах увековечены имена 17 солдат и офицеров Красной Армии.

КОординаты захоронения: N 59° 53' 48,7" E 036° 01' 14,2"





7 Село Борисово-Судское (2).

Второе воинское захоронение расположено справа у дороги, идущей через кладбище к реке Суда. Находится в металлической ограде высотой 0,6 м и размерами 2,95 x 3,6 м.

Представляет собой одну братскую могилу размерами 1,8 x 2,05 м, обнесённую по периметру бетонными бордюрами и выложенную плитками 0,5 x 0,5 м из бетона. По центру могилы установлен памятник, представляющий собой надгробие 0,53 x 1,2 x 0,1 м и вертикально стоящую плиту 0,48 x 1,1 x 0,1 м на основании 0,3 x 0,67 x 0,14 м. Памятник выполнен из бетона с мраморной крошкой. На вертикальной плите сверху закреплена табличка с данными похороненных здесь солдат: фамилия, имя, отчество, звание, дата рождения, дата смерти, место рождения. Ниже таблички установлена плита из белого мрамора, на которой выбиты слова: «Никто не забыт, ничто не забыто».

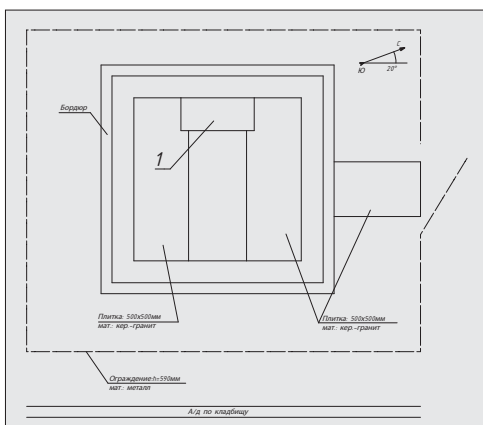
КОординаты захоронения: N 59° 53' 47,1" E 036° 01' 14,4"

Всего увековечены имена 33 солдат, 2 из них ошибочно, так как погибли не в этом месте. Дополнительно выявлены сведения еще о двух военнослужащих.



Здесь покоятся

№	Ф.И.О.	Звание	Родился	Дата смерти	Место рождения
1	Майкин Василий Степанович	красноармеец	1908	24.02.1942	Алтайский край
2	Абдуллин Сагбат	рядовой	1906	24.12.1941	Татарская ССР
3	Ведерников Иван Федорович	Рядовой	1906	14.12.1941	Иркутская область
4	Дарханов Давид Антонович	Рядовой	1917	26.12.1941	Иркутская область
5	Захаров Василий Владимирович	Рядовой	1911	21.12.1941	Иркутская область
6	Кустарев Иван Романович	Рядовой	1909	01.02.1942	Иркутская область
7	Кубышкин Иван	Рядовой	1906	01.12.1941	Иркутская область
8	Камалетдинов Кузьма Георгиевич	Рядовой	1906	10.01.1942	Свердловская область
9	Кравченко Николай Иннокентьевич	Рядовой	1906	30.01.1942	Свердловская область
10	Лунин Федор Васильевич	рядовой	1906	28.12.1941	Горьковская область
11	Милославский Константин Николаевич	сержант	1909	18.01.1942	Челябинская область
12	Овчинин Алексей Васильевич	Рядовой	1922	12.01.1942	Иркутская область
13	Павлов Михаил Сергеевич	рядовой	1906	26.12.1941	Новосибирская область
14	Сабургалеев Азамат	красноармеец	1902	01.01.1942	Омская область
15	Холшев Кузьма Ефимович	Мл. командир	1906	26.01.1942	г. Иркутск
16	Урубаев Сергей Фомич	Рядовой	1906	17.12.1941	Омская область
17	Шарин Дмитрий Павлович	Рядовой	1912	02.01.1942	Новосибирская область
18	Степанов Емелин Иванович	Рядовой	1904	12.01.1941	Вологодская обл. Торжок
19	Матвей Степан Павлович	рядовой	1905	16.01.1942	Ивановская область
20	Овчинин Корней Осипович	красноармеец	1906	24.02.1942	Вологодская область
21	Авдеевич Михаил Иванович	политрук	1913	24.02.1942	Иркутская область
22	Истомин Николай Андреевич	красноармеец	1917	24.02.1942	Иркутская область
23	Киселев Алексей Васильевич	красноармеец	1906	25.03.1942	Кировская область
24	Лыткин Иван Андреевич	Мл. командир	1911	17.03.1942	Горьковская область
25	Смирнов Иван Фекторович	красноармеец	1906	24.02.1942	Вологодская область
26	Пачин Ефим Иванович	красноармеец	1903	20.11.1942	Алтайский край
27	Кеременин Николай Павлович	старшина	1908	28.05.1941	Ленинградская область
28	Ковальцов Кузьма Георгиевич	красноармеец	1906	10.01.1942	Свердловская область
29	Иванов Павел Алексеевич	красноармеец	1904	08.01.1942	Ивановская область
30	Полосин Иван Антонович	красноармеец	1904	04.01.1942	Иркутская область
31	Пуртов Георгий Иванович	красноармеец	1904	04.01.1942	Иркутская область
32	Рудков Алексей Степанович	красноармеец	1906	04.1942	Иркутская область
33	Трутин Афанасий Степанович	рядовой	1918	10.01.1942	Омская область





8

Бабаевский район. Пяжозерское сельское поселение. Деревня Макарьевская.

Деревня Макарьевская расположена в Бабаевском районе Вологодской области. Входит в состав Пяжозерского сельского поселения. Находится в 120 км на север от районного центра г. Бабаево по автомобильной дороге «Бабаево — Борисово-Судское — Пяжелка — Григорьевская».

Воинское захоронение располагается на краю гражданского кладбища у деревянной Церкви Преображения Господня в деревне Макарьевская.

На воинском захоронении погребены воины Красной Армии, умершие от ран в ЭГ №1023, располагавшемся в д. Макарьевская и близ лежащих деревнях с 25.09.1941 по 20.03.1942. Упомянуется в архивных документах госпиталя как: «д. Пяж-Озеро Пяж-Озерский с/с на кладбище», «кладбище Пяж-Озеро», «Пяж-Озерский с/с кладбище д. Пяж Озера».

Воинское захоронение размерами 7,6 x 17,0 м обнесено деревянной оградой высотой 1,2 м на металлических столбах диаметром 75 мм.

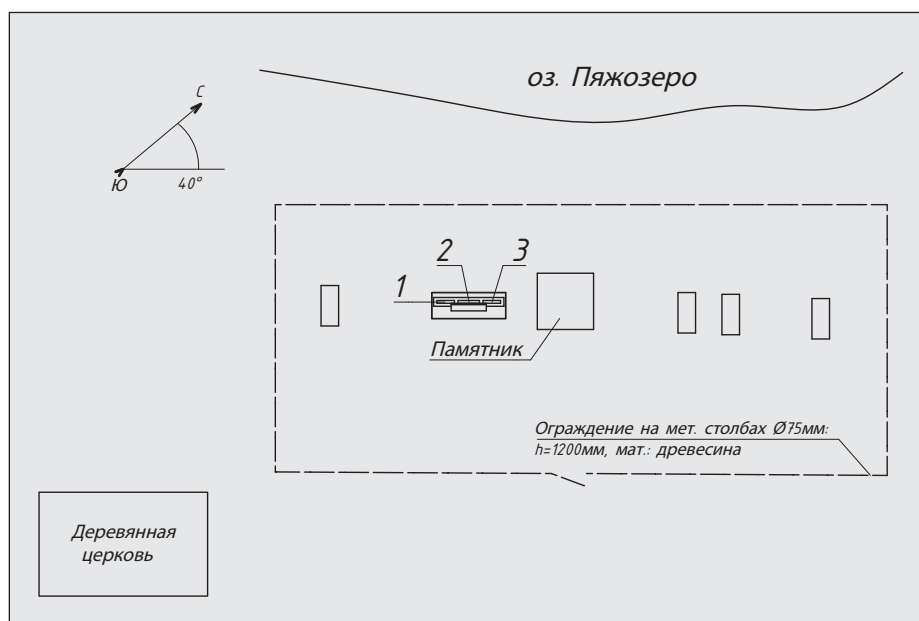
Состоит из пяти могил. На четырех из них установлены металлические надгробия 0,5 x 1,15 м, на них — металлические пирамиды с пятиконечными звездами высотой 1,05 м и размерами в основании 0,4 x 0,4 м. На пятой могиле установлен памятник из черного гранита, представляющий собой три вертикально стоящие и одну наклонную плиту на постаменте 0,25 x 2,0 x 0,12 м из черного гранита. Две плиты размерами 0,5 x 1,0 м, одна — 0,6 x 1,2 м и наклонная — 0,3 x 1,0 м. Толщина плит 0,08 м. На вертикальных плитах нанесены: воинское звание, фамилия, имя, отчество, год рождения и дата смерти солдата. Всего 16 человек. На наклонной плите надпись: «Эвакуационный госпиталь № 1023. Умерли от ран».

Памятник установлен Вологодской областной молодежной общественной организацией «Вологодский поисковый отряд» на средства областного государственного гранта «Возвращенные имена» и торжественно открыт 25 июня 2014 года.

Внутри ограды по центру на бетонном постаменте высотой 0,45 м и размерами 1,6 x 1,6 м установлен памятник из черного гранита в виде вертикальной плиты шириной 1,0 м, высотой 0,5 м. На плите нанесена надпись «Вечен Ваш подвиг в сердцах поколений живущих. Жизнь свою потомки обязаны Вам».

КОординаты захоронения: N 60° 14' 52,7" E 035° 39' 21,6"

Вологодской областной молодежной общественной организацией «Вологодский поисковый отряд» в ходе архивных исследований установлены имена 17 воинов, похороненных на воинском захоронении. На плитах увековечены имена 16 из них.





красноармеец
Аверин
Павел Андреевич
 1911 - 21.12.1941
 красноармеец
Аверьянов
Василий Павлович
 1917 - 16.01.1942
 красноармеец
Алешков
Павел Иванович
 1907 - 28.12.1941
 красноармеец
Габитов
Мухамед
 1916 - 21.11.1941
 красноармеец
Гусев
Александр Сергеевич
 1918 - 14.01.1942

1

красноармеец
Гусев
Тимофей Дмитриевич
 - 28.12.1941
 красноармеец
Захаров
Иван Платонович
 1907 - 14.01.1942
 красноармеец
Заядний
Марк Борисович
 1922 - 08.01.1942
 красноармеец
Лекай
Мефодий Дмитриевич
 1916 - 22.12.1941
 красноармеец
Морозов
Сергей Николаевич
 1897 - 28.01.1942
 красноармеец
Самохвалов
Василий Степанович
 1906 - 31.01.1942

2

старший сержант
Сидоров
Петр Варламович
 1906 - 02.05.1942
 красноармеец
Скопик
Иван Петрович
 - 21.12.1941
 красноармеец
Сташкевич
Антон Владиславович
 1923 - 06.12.1941
 красноармеец
Чернякин
Семен Тихонович
 - 22.12.1941
 красноармеец
Щекотов
Дмитрий Александрович
 1906 - 31.01.1942

3

Эвакуационный госпиталь № 1023.
Умерли от ран.



9

Бабаевский район. Тороповское сельское поселение. Деревня Торопово.

Деревня Торопово находится в Бабаевском районе Вологодской области, административный центр Тороповского сельского поселения. Расположена в 27 км северо-западнее районного центра г. Бабаево.

На гражданском кладбище д. Торопово, что в 700 м от деревни со стороны Больничного переулка, имеется воинское захоронение, состоящее из одной братской и двух одиночных могил.

Находится у развилки грунтовых дорог, проходящих через кладбище. С задней стороны установлена ограда из металлической решетки высотой 1,1 м.

— Могила начальника химической службы 515 истребительного авиационного полка капитана Траченко Даниила Александровича, погибшего 25 ноября 1941 года при бомбардировке железнодорожного эшелона самолетами противника на ст. Тешемля Бабаевского района Вологодской области. На могиле надгробие 0,4 x 1,1 м и вертикальная плита 0,39/0,59 x 0,8 м из мраморной крошки. На плите закреплен металлический овал с портретом и данными похороненного.

— Могила гвардии красноармейца 63 гвардейской стрелковой дивизии Шибаева Андрея Елифановича, 1905 года рождения, уроженца д. Ярцево Тороповского с/с Бабаевского района, считавшегося пропавшим без вести 23 июля 1943 года. Останки солдата были найдены 01 мая 2013 года поисковым отрядом «Суворов» г. Коломна в Кировском районе Ленинградской области в районе Невского Пятачка.

Доставлен на родину Вологодской региональной общественной организацией «Вологодское объединение поисковиков». Похоронен 08 июня 2013 года.

На могиле установлен памятник из черного гранита: надгробие 0,5 x 0,9 м и вертикально стоящая плита 0,4 x 0,8 м. На ней нанесено изображение пятиконечной звезды, лавровой ветви и георгиевской ленты. Сверху прикручен металлический овал с данными воина.

— Братская могила летчиков 140 БАП и 34 ГвБАП.

28 июля 1943 года при перегонке 6 самолетов Пе-2 из г. Казань на аэродром Плеханово в Ленинградской области над ст. Тешемля Бабаевского района Вологодской области произошло столкновение двух самолетов. В результате оба экипажа в количестве 8 человек погибли.

В 2012—2016 годах в зимний период Вологодской региональной общественной организацией «Вологодское объединение поисковиков» была проведена поисковая экспедиция по подъему самолета Пе-2. В ходе работ на месте его крушения были обнаружены останки двух человек. Останки еще одного члена экипажа были обнаружены в санитарном захоронении, которое указали местные жители, на краю тешемлевского болота 03 ноября 2012 года.

Все трое были похоронены в данной братской могиле.

В ходе архивных исследований в Центральном Архиве Министерства обороны РФ были найдены сведения об этой катастрофе. Согласно архивным документам, пять погибших летчиков были найдены на месте падения самолетов, затем их тела были перевезены в госпиталь г. Бабаево, где была проведена медицинская экспертиза, диагностированы травмы, не совместимые с жизнью. Место погребения этих летчиков неизвестно.

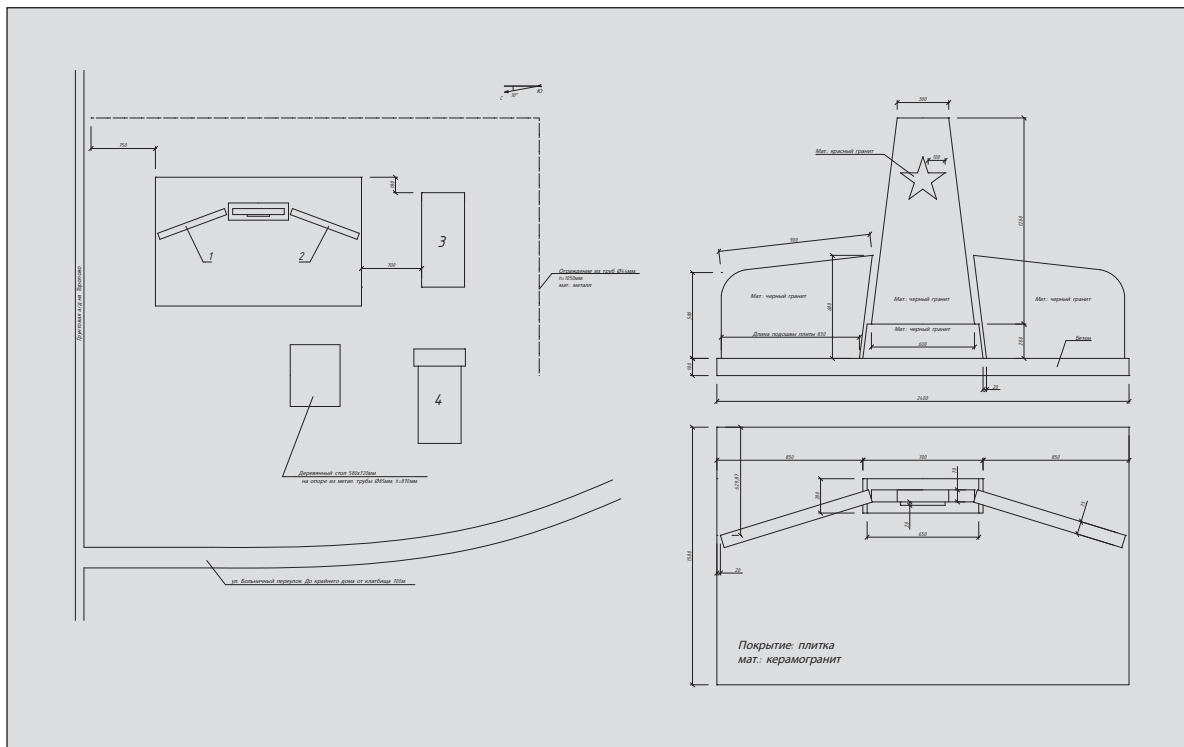
В сложившейся ситуации было принято решение увековечить на воинском захоронении имена всех восьми погибших летчиков и техников.

28 июля 2017 года Вологодской региональной общественной организацией «Вологодское объединение поисковиков» на могиле был установлен памятник из черного гранита, состоящий из трех частей: посередине — стела в виде пирамиды с размерами в основании 0,2 x 0,7 м и высотой 1,4 м, по краям от нее — две плиты 0,5 x 0,9 x 0,075 м с данными членов экипажей двух самолетов. На стеле закреплена пятиконечная звезда из красного гранита и нанесена надпись: «Пилотам и техникам самолетов Пе-2, погибшим 28 июля 1943 года». Памятник располагается на бетонной площадке 1,5 x 2,4 м, облицованной керамическим гранитом.

КООРДИНАТЫ ЗАХОРОНЕНИЯ: N 59° 29' 12,3" E 035° 40' 37,6"



В список этого захоронения включен также сержант Воляницкий Петр Петрович, погибший 25 ноября 1941 года при бомбардировке железнодорожного эшелона самолетами противника на ст. Тешемля Бабаевского района вместе с капитаном Трachenko Даниилом Александровичем. Могила Воляницкого П. П. утрачена.





1



3



2



4



10

Бабушкинский район. Бабушкинское сельское поселение. Деревня Демьяновский Погост.

Деревня Демьяновский Погост находится в Бабушкинском районе Вологодской области. Входит в состав Бабушкинского сельского поселения. Расположена в 27 км северо-восточнее районного центра села имени Бабушкина.

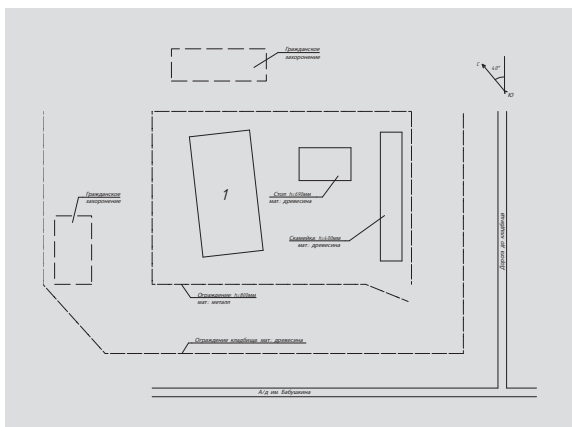
Воинское захоронение расположено на гражданском кладбище деревни Демьяновский Погост.

Представляет собой одну одиночную могилу красноармейца Харина Ивана Евстафьевича, 1923 года рождения, уроженца д. Большой Двор Демьяновского с/с Бабушкинского района. Харин И. Е. найден в сентябре 2001 года поисковым отрядом «Пересвет» (г. Сергиев Посад) при проведении поисковых работ в районе деревни Гайтолово Кировского района Ленинградской области. Ранее числился пропавшим без вести. Доставлен на родину Вологодской областной молодежной общественной организацией «Вологодский поисковый отряд». Похоронен 9 ноября 2001 года.

Захоронение находится в металлической ограде 2,0 x 3,0 м высотой 0,8 м. На могиле установлен памятник из нержавеющей металла в виде трехступенчатой пирамиды с пятиконечной звездой размерами в основании 0,3 x 0,3 м, высотой 1,0 м и надгробия 0,7 x 1,4 м, размещенного на основании из силикатного кирпича.

На пирамиде закреплен металлический овал с портретом Харина И. Е. и надписью: «Иван Евстафьевич Харин, 19.09.1923—1943».

КОординаты захоронения: N 59° 54' 56,8" E 043° 26' 05,2"



1





Белозерский район. Город Белозерск.

Город Белозерск — районный центр Вологодской области. Расположен в 175 км от Вологды на северо-запад, на берегу озера Белое.

Воинское захоронение находится на гражданском кладбище в восточной части города Белозерск, слева на въезде в город со стороны села Липин Бор по автомобильной дороге Р-6 «Череповец — Белозерск — Липин Бор», в 64 м от дороги.

На воинском захоронении погребены воины Красной Армии, умершие от ран в эвакуационных госпиталях, которые размещались в г. Белозерск во время Великой Отечественной войны: ЭГ №1013 с 01.11.1941 по 01.01.1942, ЭГ №1024 в ноябре 1941 года, ЭГ №1931 с 01.02.1943 по 01.08.1944, ЭГ №4786 с 01.06.1942 по 01.10.1942, а также умершие в лечебных учреждениях 7 Отдельной Армии.

Воинское захоронение размерами 8,6 x 19,4 м обнесено металлической оградой высотой 1,2 м на металлических столбах.

По центру захоронения в 1980 году установлен памятник в виде металлической четырехступенчатой четырехгранной пирамиды со звездой высотой 4,9 м и размерами в основании 2,25 x 2,25 м. На пирамиде закреплена табличка 0,4 x 0,6 м, на которой нанесена надпись: «Память о Вас в народе бессмертна, как вечна земля и солнце над нею». Перед пирамидой установлен «Вечный Огонь» в виде металлической пятиконечной звезды, обнесенной бордюром 1,1 x 1,1 м.

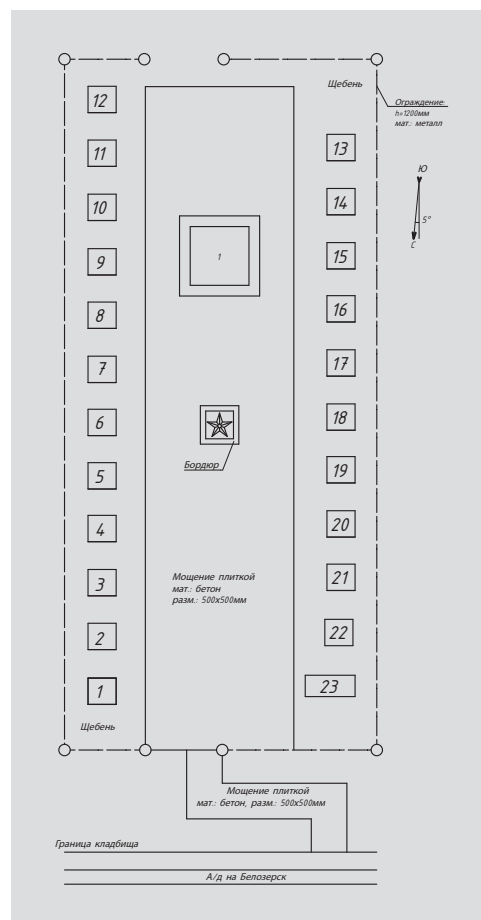
Вдоль боковых сторон ограды воинского захоронения располагаются однотипные надмогильные памятники, представляющие собой вертикально стоящие плиты из черного гранита шириной 0,4 м высотой 0,8 м и толщиной 0,08 м на постаменте 0,15 x 0,5 м высотой 0,12 м и бетонной плите 0,74 x 0,79 м толщиной 0,05 м. По левой стороне находится 12 таких памятников, по правой — 10. На каждом памятнике нанесено по две фамилии с инициалами и датами рождения и смерти. Лишь на одном из памятников данные одного солдата.

Кроме этого справа от входа расположена могила лейтенанта Калинина Николая Федоровича, 1944 года рождения, погибшего при исполнении служебных обязанностей в 1969 году. Памятник состоит из надгробия 0,6 x 1,4 x 0,2 м и вертикальной плиты 0,48/0,67 м высотой 0,9 м из мраморной крошки.

КОординаты захоронения: N 60° 01' 57,5" E 037° 49' 47,4"

Установлены имена 77 воинов, похороненных в г. Белозерск. На плитах увековечены имена 43 из них.

Всего в Реестр внесены данные на 89 человек, похороненных в Белозерском районе.





1



2



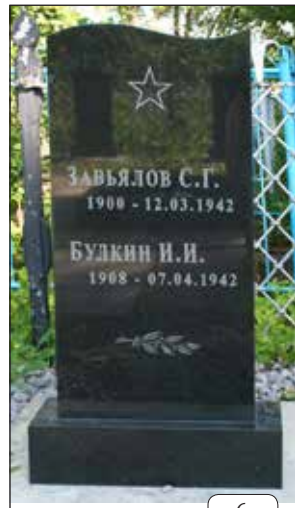
3



4



5



6



7



8



9



10



11



12



13



14



15



16




17



18



19



20



21



22



12 Вашкинский район. Село Липин Бор.

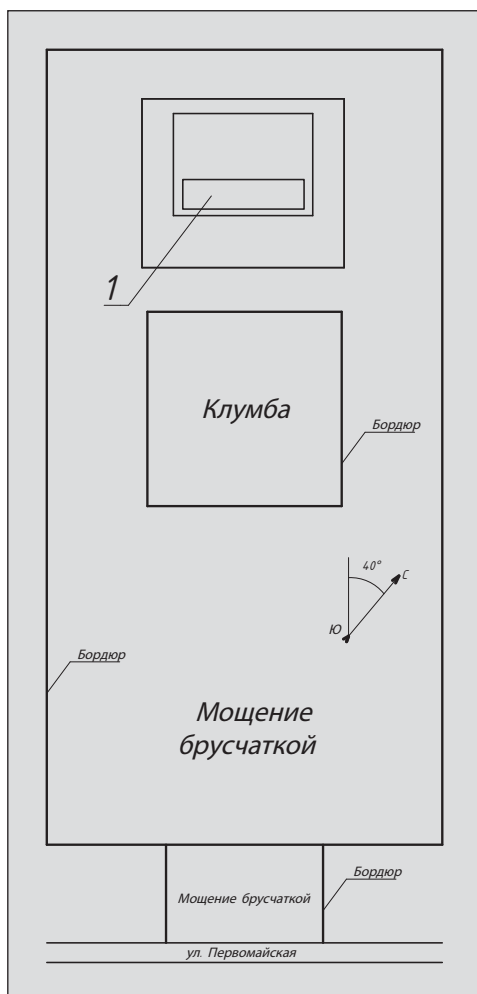
Село Липин Бор — административный центр Вашкинского района Вологодской области. Расположено на берегу Белого озера, в 173 км северо-западнее города Вологды, в 4 км от трассы А-119 «Вологда — Медвежьегорск».

Воинское захоронение находится в начале улицы Первомайская села Липин Бор. Слева от него — мемориал в память о вашкинцах, погибших в годы Великой Отечественной войны, справа — Вашкинская средняя общеобразовательная школа (ул. Первомайская, д.3)

Представляет собой одну братскую могилу воинов 364 стрелковой дивизии. Солдаты умерли от переутомления и заболеваний при совершении пешего марша по маршруту Черная Слободка — Липин Бор — Череповец 11—14 февраля 1942 года. Изначально они были похоронены на старом кладбище поселка Заречный, что в 1 км от Липина Бора. 18 мая 1985 года по решению местных органов власти и ветеранов войны их останки были перенесены в эту братскую могилу.

Площадка 4,03 x 8,1 м выложена брусчаткой. На постаменте 1,04 x 1,42 x 0,6 м установлена бетонная скульптура воина — защитника высотой 3,0 м, в одной руке которого венок, в другой — солдатская каска. К постаменту наклонно закреплена плита из черного гранита 0,7 x 1,1 м, на которой высечены фамилии и инициалы 14 солдат.

КООРДИНАТЫ ЗАХОРОНЕНИЯ: N 60° 15' 41,5" E 037° 57' 45,0"





13

Вашкинский район. Сельское поселение Андреевское. Деревня Андреевская.

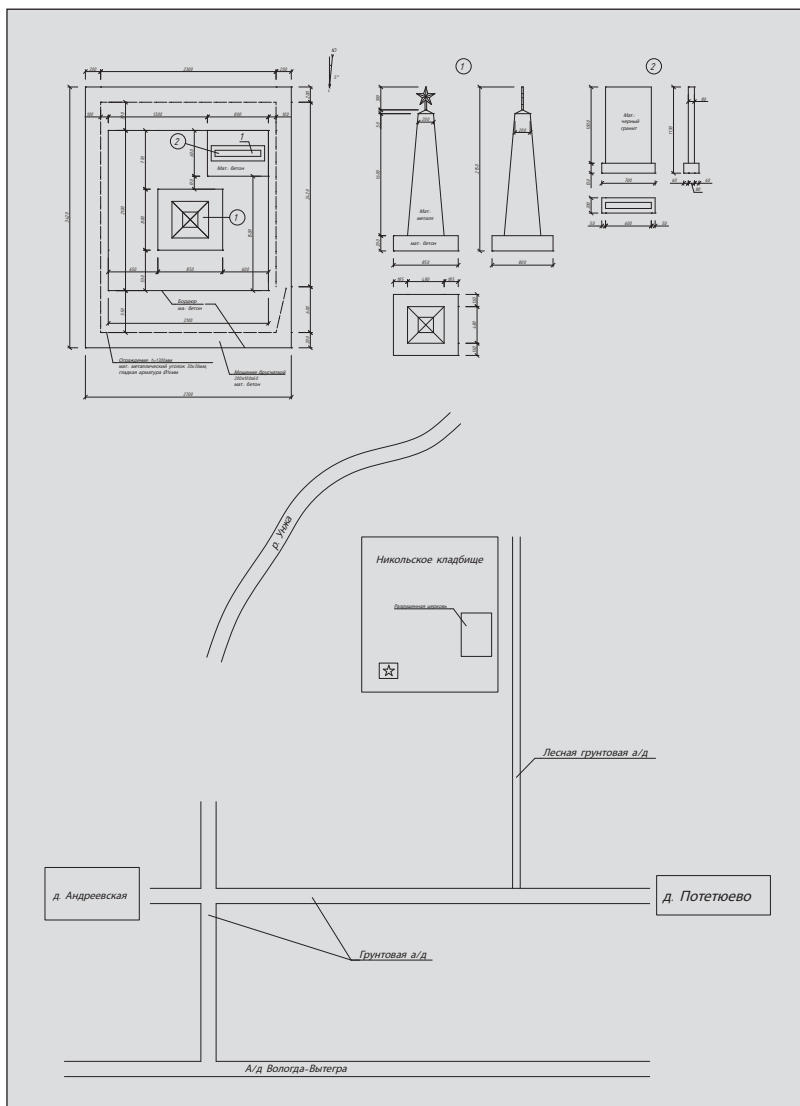
Деревня Андреевская — административный центр Андреевского сельского поселения Вашкинского района Вологодской области. Расположена в 28 км на север от районного центра села Липин Бор по автомобильной дороге А-119 «Вологда — Медвежьегорск».

В 2,5 км от нее, на гражданском Никольском кладбище, которое расположено между деревнями Андреевская и Потетьюево, имеется одно воинское захоронение.

Братская могила, в которой похоронены 4 воина 364 стрелковой дивизии, находится в металлической ограде высотой 1,3 м. На могиле на бетонном основании 0,85 x 0,85 x 0,2 м смонтирована пирамида из листового металла высотой 1,95 м с пятиконечной звездой. В 2018 году Вологодской областной общественной организацией «Вологодский поисковый отряд» рядом с пирамидой был установлен памятник из черного гранита, состоящий из постамента 0,2 x 0,7 x 0,13 м и вертикальной плиты 0,6 x 1,1 x 0,08 м с данными воинов.

КОординаты захоронения: N 60° 30' 06,4" E 037° 54' 23,8"

Всего в Реестр включены сведения о 23 солдатах, похороненных на территории Вашкинского района.





14

Великоустюгский район. Город Великий Устюг.

Город Великий Устюг находится в 450 км северо-восточнее областного центра города Вологды и является административным центром Великоустюгского района.

Воинское захоронение расположено в северо-восточной части города Великий Устюг, в 100 м южнее Нового городского кладбища.

Площадка размерами 10,2 x 13,3 м по периметру обнесена металлическим ограждением высотой 1,0 м. Могилы в количестве 14 штук располагаются внутри площадки. На могилах установлены однотипные памятники из черного гранита: надгробие 0,5 x 0,9 м и вертикальная плита 0,4 x 0,8 м на постаменте 0,2 x 0,5 x 0,15 м, на которых выгравированы фамилии, имена, отчества курсантов и слова «Вечная память».

В центре площадки на бетонном постаменте 2,0 x 2,0 м установлен памятник из бетона высотой 2,0 м в виде скульптуры солдата, преклонившего колено.

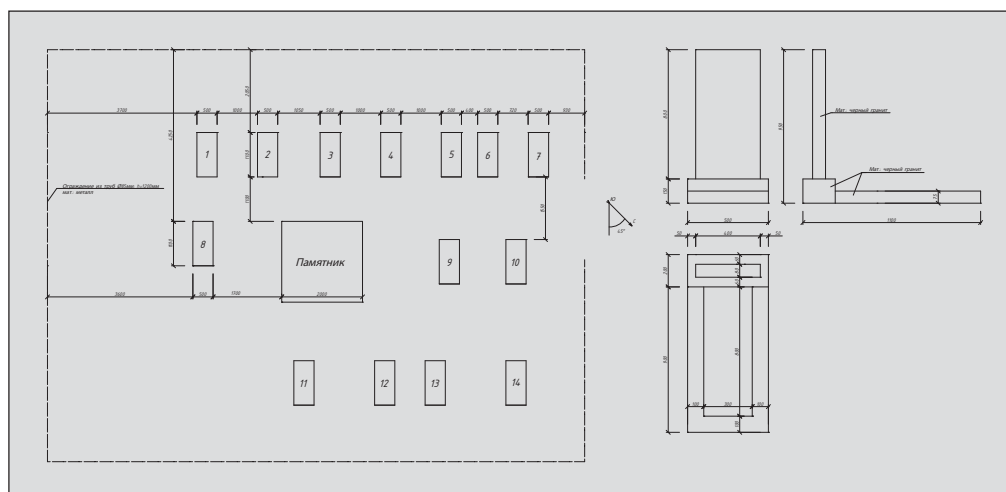
Похоронены умершие в ЭГ №5390 и ЭГ №5391 курсанты Пуховичского военного пехотного училища, дислоцировавшегося в Великом Устюге во время Великой Отечественной войны, а также два воина, уроженца Великоустюгского района, найденные при проведении поисковых работ:

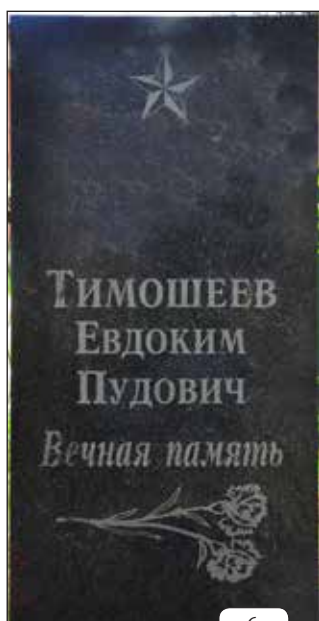
— красноармеец Полуянов Александр Леонидович, 1922 года рождения, призванный в Действующую Армию из г. Великий Устюг. Останки Полуянова А. Л. были обнаружены весной 2013 года 90-ым Отдельным специальным поисковым батальоном Министерства обороны РФ в районе деревни Вороново Кировского района Ленинградской области. Данные солдата установлены по номеру найденной с ним медали «За Отвагу». Доставлен на родину Вологодской региональной общественной организацией «Вологодское объединение поисковиков». Похоронен 26 июля 2013 года.

— красноармеец Васильев Вячеслав Павлович, 1921 года рождения, уроженец д. Кекуро Верхне-Варженского с/с. Найден 26 марта 2016 года поисковым отрядом «Виктория», в районе г. Кременки Калужской области. Похоронен 22 июня 2016 года.

КООРДИНАТЫ ПЛОЩАДКИ: N 60° 46' 58,4" E 046° 19' 07,9"

Всего увековечено 14 человек, из них Перевалов К. П. — ошибочно. По документам захоронен в г. Сокол. В списке захоронения — 31 имя.







8



9



10



11



12



13



14



15

Верховажский район. Муниципальное образование Чушевицкое. Село Чушевицы.

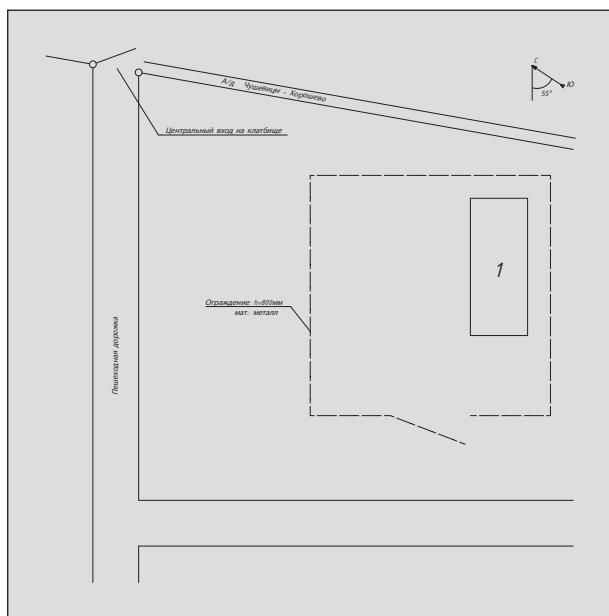
Село Чушевицы расположено в Верховажском районе Вологодской области. Является административным центром муниципального образования Чушевицкое. Находится в 190 км на северо-восток от областного центра г. Вологда по автомобильной дороге М-8 «Холмогоры» Москва — Архангельск.

Воинское захоронение расположено на гражданском кладбище в 500 м юго-западнее села Чушевицы, между деревнями Хорошево и Чушевицы.

Похоронен 1 воин Красной Армии: красноармеец Шадрин Алексей Яковлевич, 1920 г.р., уроженец д. Новая Чушевицкого сельского совета Верховажского района Вологодской области. Найден поисковым отрядом «Застава Святого Ильи Муромца» (г. Москва) при проведении поисковых работ в районе д. Беззаботы Глинковского района Смоленской области в 2011 году. Ранее числился пропавшим без вести. Доставлен на родину Вологодской областной молодежной общественной организацией «Вологодский поисковый отряд». Похоронен 10 декабря 2011 года.

Представляет собой одну одиночную могилу, находится в металлической ограде 2,1 x 2,1 м. Внутри ограды на могиле установлен памятник из черного гранита: вертикальная стела 0,5 x 1,2 м и надгробие 0,5 x 1,2 м. На стеле нанесен портрет солдата, фамилия, имя, отчество, года его рождения и гибели.

КОординаты захоронения: N 60° 29' 34,3" E 041° 45' 11,1"





16

Вожегодский район. Поселок Вожега.

Поселок Вожега расположен в 180 км на север от г. Вологда по автомобильной дороге «Вологда — Сокол — Харовск — Вожега», районный центр Вожегодского района Вологодской области, железнодорожная станция на Северной железной дороге.


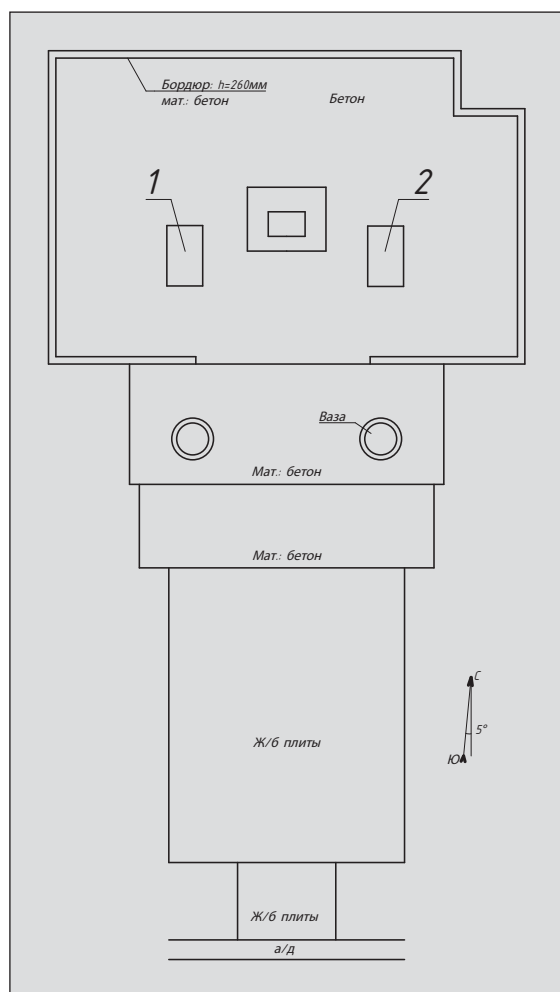
В п. Вожега с 20 августа 1941 года по 01 октября 1945 года работал эвакуационный госпиталь №3732.

Воины, которых не удалось спасти, похоронены на гражданском кладбище, что находится на восточной окраине поселка, в конце Объездной дороги и улицы Свободы. В документах госпиталя место захоронения именуется как: «ст. Вожега», «Вожегодское кладбище».

Воинское захоронение представляет собой бетонную площадку 6,4 x 9,6 м, обнесенную бордюром из бетона. По центру установлена стела высотой 6,0 м из оштукатуренного кирпича, ее размеры в основании 0,5 x 0,75 м. Перед стелой, слева и справа от нее — две наклонные тумбы из листового металла (0,73 x 1,23 x 0,23/0,7 м), сверху которых лежат плиты из черного гранита 0,6 x 1,2 м. На плитах увековечены фамилии 54 воинов, всего захоронено 55 солдат. Мемориал открыт 25 апреля 1985 года, автором является Коминцев Василий Иванович.

КООРДИНАТЫ ЗАХОРОНЕНИЯ: N 60° 28' 09,7" E 040° 14' 45,0"

Кроме этого в Вожегодском районе похоронен еще один солдат: на кладбище в «Енальском торф-поселке» (так в документе).



1

2



Вологда

В городе Вологда находятся два крупных воинских мемориала, где во время Великой Отечественной войны хоронили умерших в госпиталях воинов.

С начала войны и до августа 1942 года захоронения производили на Введенском кладбище города, расположенном в конце улицы Добролюбова. Для этих целей рядом

с гражданским кладбищем с северо-восточной его стороны (где сейчас установлен памятник командарму Авксентьевскому К.А.) была отведена площадка. В документах госпиталей место захоронения именуется как: «Введенское братское кладбище», «Введенское кладбище, военный участок», «военное Введенское кладбище», «Введенское красноармейское кладбище».

С августа 1942 года и по декабрь 1943 года солдат начали хоронить на вновь выделенной воинской площадке — южнее г. Вологды, у Пошехонского шоссе.

В архивных списках называется как: «Воинская пло-

щадка погоста «Церковное», «Пошехонское кладбище», «Городское кладбище».

Часто исследователи считают, что погост «Церковное» — это Введенское кладбище, на котором до сих пор сохранились остатки церкви Николая Чудотворца. На самом же деле погост «Церковное» — это населенный пункт Осановского сельского совета Вологодского района по Списку населенных мест Вологодской области по переписи 1939 года, вблизи которого и было организовано госпитальное захоронение, а после войны разбито Пошехонское кладбище. Среди могил Пошехонского кладбища и сегодня можно обнаружить камни фундамента церкви при этом погосте.


С декабря 1943 года и до конца войны солдат вновь стали хоронить на участке при Введенском кладбище вдоль улицы Добролюбова.

Так, например, по Книге регистрации умерших Сортировочно-эвакуационный госпиталь № 1165 до 3 августа 1942 года производил захоронения на Введенском кладбище, с 3 августа 1942 года по 26 декабря 1943 — на Пошехонском, с 26 декабря и по 18 июня 1946 года — снова на Введенском.

На примере старшины Володькина Павла Ивановича мы можем проследить, как проходило оформление документации на умершего солдата. Сначала вносилась запись о смерти (15 марта 1944 года) в Книгу умерших госпиталя без отметки о месте захоронения. Тело умершего похоронным взводом (на фото) доставлялось на кладбище вместе с документом Сведения о месте захоронения. После погребения в этой бумаге проставлялась дата похорон, название кладбища, номер квартала, ряда и могилы, и она направлялась обратно в госпиталь, где уже эти данные вносились в Книгу умерших. Домой на родину отправлялось Извещение о гибели.

В том случае, когда в Книгах умерших или в Донесениях о потерях в графе «Место захоронения» стоит запись: «г. Вологда» или «воинское кладбище» без названия самого кладбища, решение о месте захоронения солдата необходимо принимать, анализируя данные из всех доступных источников и ориентируясь на дату его гибели.

Кроме сложности в установлении, на каком кладбище г. Вологды похоронен интересующий нас военнослужащий, существует большая проблема в определении точного количества воинов, погребенных на них. На данный момент приняты и внесены в Учет-



Книга умерших
ЭГ №442 с записью
о смерти
Володькина П. И.



ные карточки воинских захоронений следующие цифры: Введенское кладбище — 3843 человека, Пошехонское — 1049 человек.

Но в тоже время есть другие сведения в различных источниках, есть и несколько противоречащих друг другу документов. Предлагаем вам с ними ознакомиться, чтобы понять, как появились эти цифры, и насколько они правильные. Кроме этого, мы будем иметь представление, как выглядели воинские кладбища до реконструкции.

Во-первых, это планы Введенского и городского (Пошехонского) воинских кладбищ до реконструкции, выполненные Вологодским отделением ЛЕНТИСИЗ в марте и январе 1963 года соответственно. На них мы видим, что на Введенском кладбище находится 1866 индивидуальных могил и 23 братских, на Пошехонском — 1016 индивидуальных могил и 1 братская (33 человека). Далее:

«АКТ. 24 сентября 1964 года, г. Вологда.

Комиссия в составе представителя Вологодского горисполкома, Горкома КПСС, Вологодского горвоенкомата, Комитета содействия офицеров запаса, зав. конторой похоронного обслуживания Горкомхоза и смотрителей кладбищ составили настоящий акт в нижеследующем: Введенское воинское кладбище расположено в северо-восточной части города Вологды между улицами Чернышевского и Добролюбова, рядом с гражданским кладбищем и отдельного от него ограждения не имеет, на котором захоронены 76 офицеров, 96 сержантов и 2064 солдат.

Вся территория кладбища обнесена дощатым деревянным забором, пришедшим в ветхое состояние, и требует замены. По территории кладбища имеются дорожки, по сторонам которых имеются насаждения из лиственных деревьев и кустарников.

На территории воинского кладбища имеется обелиск, обнесенный невысокой металлической оградой, имеющий надпись: «Вечная память солдатам, сержантам, офицерам, погибшим в Великой Отечественной войне 1941—1945 гг.», памятник Герою с надписью: «Вечная слава героям, павшим в боях за Родину» и памятник Партизанке.

Постаменты памятников сложены из кирпича и подвергаются разрушению. Все индивидуальные могилы солдат, сержантов и офицеров в количестве 2236 имеют холмики, на которых поставлены одинаковые деревянные дощатые тумбочки с металлическими табличками, на которых указаны звания, фамилии, инициалы, даты рождения и смерти. Часть надмогильных тумбочек упала, многие покосились, на некоторых тумбочках надписи выцвели. Холмики в летний период от травы окашивались. На кладбище имеется 23 братские могилы, на которых установлены деревянные дощатые тумбочки без указания количества и фамилий захороненных. На надмогильных тумбочках имеются надписи: «Братская могила воинов Советской Армии, умерших от ран, полученных в боях с немецко-фашистскими захватчиками в период Великой Отечественной войны 1941—1945 г. Спите спокойно, сыны Советской Родины, страна будет чтить Вас и не забудет Ваших имен долгие годы».

Городское воинское кладбище расположено по Пошехонскому шоссе, в пяти километрах от г. Вологды, имеет ограждение деревянный забор с одной стороны от дороги, который требует замены. На кладбище захоронены офицеров — 41, сержантов — 91 и солдат — 917, всего 1049, в том числе в одной братской могиле захоронены 33 воина. Все индивидуальные и братская могила имеют надмогильные холмики с установленными на них деревянными тумбочками. На индивидуальных и братской могиле имеются металлические таблички с указанием званий, фамилий, инициалов и даты рождения и смерти захороненных. Часть тумбочек упала и покосилась. Надмогильные холмики в летний период от травы окашивались. Дорожки



Сведения о месте захоронения Володькина П. И. (Введенское кладбище).



по кладбищу песком не посыпались и поросли мелким кустарником. Кроме деревянных надмогильных тумбочек, никаких других памятников нет».

По Пошехонскому кладбищу цифра 1049 подтверждается, по Введенскому — не сходится количество индивидуальных могил: 1866 против 2236. Остается вопрос: сколько солдат похоронены в 23 братских могилах на Введенском кладбище?

Теперь документ Вологодского ГВК, который ставит под сомнение все принятые на сегодня цифры, причем он составлен меньше чем через месяц после акта от 24.09.1964, приведенного выше.

«СПРАВКА. 20 октября 1964 года.

По имеющимся альбомам в облвоенкомате и описаниям в них, составленным в 1947 году, значится захороненных на воинских кладбищах воинов Советской Армии, умерших от ран в 1941—1946 годах:

1. Введенское воинское кладбище — захоронены 7361 человек. Из них офицеров — 86,

сержантов и солдат — 7275. В том числе в 23-х братских могилах захоронены 3544 человека.

2. Городское воинское кладбище — захоронены 1301 человек. Из них офицеров — 52, сержантов и рядовых — 1249, в том числе в одной братской могиле захоронено 33 человека.

В описаниях при альбомах говорится, что списки на умерших госпиталями предоставлялись в бюро похоронного обслуживания, где велись алфавитные книги с указанием всех данных захороненных. Алфавитные книги сохранились не полностью, так как в послевоенные годы в бюро похоронного обслужи-



Эвако-похоронный взвод ЭГ №1184-1185. г. Вологда, 1943 год.

вания был пожар, и книги сгорели, а поэтому и данные о захороненных на воинских кладбищах имеются не полные».

Количество похороненных в этой справке, как мы видим, намного больше, чем фиксировалось в более ранних документах.

По причине утраты Книг умерших, а также факта несовпадения данных о количестве похороненных на кладбищах г. Вологды Вологодский ГВК направляет в Военно-медицинский архив в г. Ленинград трех офицеров запаса для восстановления списка похороненных. По результатам этой работы был составлен «Отчет о работе, проделанной в архивном отделе Военно-медицинского музея МО СССР офицерами запаса и в отставке Вологодского горвоенкомата в период с 09.06 по 27.12.1971 и о составлении картотеки в период с 01.01 по 06.03.1972».

Согласно отчету, в результате проведенных поисков по архивным материалам Военно-медицинского музея МО СССР был выявлен 4431 военнослужащий, захороненный в городе Вологда в период Великой Отечественной войны. На всех выявленных была составлена картотека. Затем данная картотека была выверена с Книгой учета воинских захоронений на Введенском и городском воинских кладбищах, которая была заведена согласно «Директиве Генерального штаба ВС СССР N 322/10310 от 4 марта 1965 года» Вологодским ГВК (то есть по Карточкам РВК, пришедшим из других регионов). Всего в Книге на момент сверки были 2816 человек. В ходе выверки на всех военнослужащих, которых не было в картотеке, но они были записаны в Книге учета воинских захоронений, были заведены карточки и добавлены в картотеку. Всего 463 карточки. Таким обра-



зом, картотека стала насчитывать 4894 человека. Из них: Введенское кладбище — 3845 человек, Пошехонское кладбище — 1049 человек.

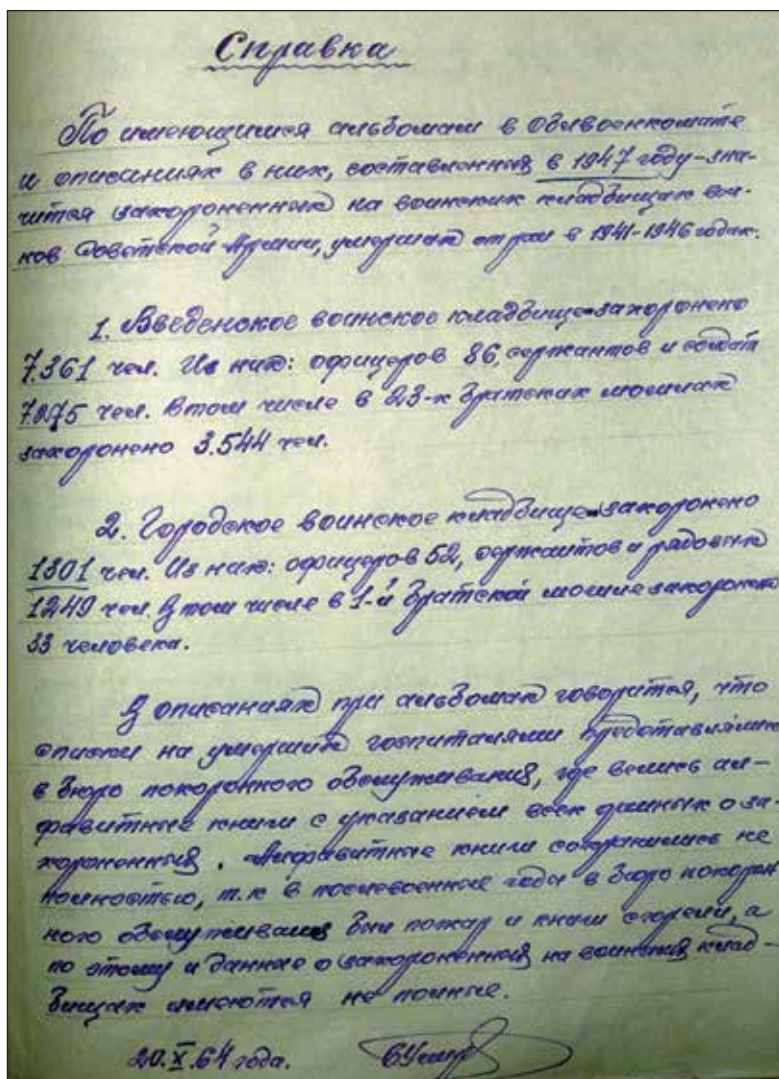
В конце отчета содержится вывод: «Работу можно считать в основном завершенной, так как дальнейшие поиски будут связаны с большой затратой сил и средств и могут привести к открытию незначительного числа фамилий умерших».

Вот так были приняты цифры, которые по настоящее время считаются официальными.

При работе над Реестром нами был составлен список на 5521 воина, похороненного на Введенском и Пошехонском кладбищах г. Вологды, что больше на 627 человек. Сложно сказать, каково реальное количество и насколько правильна «Справка от 20 октября 1964 года». Но так просто она не могла появиться. Ясно одно: надо еще продолжать работу.

Ну и в дополнение к истории воинских кладбищ г. Вологда...

18 августа 1964 года вопрос о приведении в надлежащий порядок воинских кладбищ рассматривался на заседании исполкома горсовета и было решено: в течение 1965—1966 гг. благоустроить Введенское кладбище и утвердить проект благоустройства этого кладбища, составленный институтом «Вологдагражданпроект», производство работ возложить на Эксплуатационное линейное управление горкомхоза. Но работы затянулись, и реконструкция Введенского кладбища была в основном завершена лишь к 1971 году, а Пошехонского кладбища — началась в 1970 году и велась по 1973 год. С тех пор воинские мемориалы приобрели тот внешний вид, который мы имеем по настоящее время.



Справка Вологодского
ГБК. 20.10.1964.



17

г. Вологда. Введенское кладбище (воинское).

Введенское воинское кладбище находится на улице Добролюбова, напротив домов с номерами 60—68. Кладбище шириной от 34 до 73 м располагается вдоль улиц Добролюбова (длина — 278 м) и Красноармейской (длина 147 м), огибая углом гражданское Введенское кладбище. Участок обнесен металлической оградой высотой 1,5 м на бетонных столбах.

Две центральные аллеи, проходящие через кладбище, и поперечные аллеи разбивают всю площадь на отдельные участки, обрамленные бордюрным камнем. На участках на наклонных бетонных тумбах установлены плиты из серого мрамора с фамилиями и инициалами похороненных воинов. Всего 3862 имени на 97 плитах, расположенных в алфавитном порядке.

Кроме этого на воинском кладбище похоронены два вологжанина — Герои Советского Союза, умершие уже после Великой Отечественной войны. Это Щетинин Николай Иванович, 1921—03.10.1968, и Южаков Василий Михайлович, 1913—18.09.1966. На их могилах также установлены бетонные наклонные тумбы с мемориальными плитами.

22 июня 2001 года из Украины с мемориала «Холм Славы» в г. Львове на Введенское воинское кладбище был перенесен прах дважды Героя Советского Союза летчика-истребителя капитана Клубова Александра Федоровича, уроженца д. Яруново Вологодского района, погибшего 01 ноября 1944 года. На могиле на гранитном постаменте установлен бронзовый бюст героя. Общая высота памятника 2,15 м.


Напротив центрального входа на воинское кладбище располагается общий большой памятник, представляющий собой насыпной земляной холм, на котором возведена многоступенчатая колонна — пирамида с пятиконечной звездой внутри круглого венка на вершине. Пирамида облицована плитами из известняка. На постаменте закреплена плита с надписью: «Слава героям, павшим за свободу и независимость нашей Великой Советской Родины. Светлая память о них будет вечно жить в сердцах благодарных потомков». Общая высота сооружения — 15 м.

В северной части кладбища на постаменте из бетона с мраморной крошкой установлен металлический бюст Командарму Авксентьевскому Константину Алексеевичу, (1890—1941), уроженцу Тотемского района Вологодской области.

Всего согласно «Учетной карточки воинского захоронения» на Введенском воинском кладбище похоронено 3843 воина Красной Армии.

КОординаты кладбища: N 59° 14' 02,8" E 039° 54' 35,5"





1



2



3



4



5



6



7



8



9



10



11



12



13



14



15



16



17



18




19



20



21



22



23



24



37



38



39



40



41



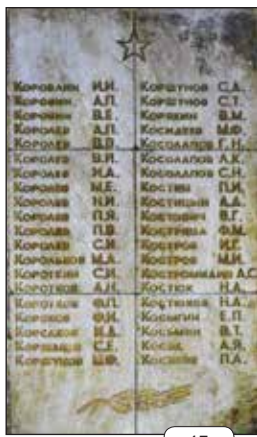
42



43



44




45



46



47



48



65



66



67



68



69



70



71



72



73



74



75



76



77



78



79



80



81



82



83



84



85



86



87




88



89



90



91



92



93



94



95



96



97



98



99



100



101





18 г. Вологда Пошехонское кладбище (воинское)

Пошехонское кладбище г. Вологды располагается на южном выезде из города, вдоль Пошехонского шоссе. Администрация кладбища находится по адресу: Пошехонское шоссе, 48.

Площадка воинского кладбища расположена на данном кладбище напротив дома №43, непосредственно у Пошехонского шоссе. Размеры площадки — 47 x 147 м. Ограждение — кованная ограда на прямоугольных столбах и парапете из гранита. Две параллельные асфальтированные аллеи, идущие через все кладбище, и поперечные аллеи, также как и на Введенском воинском кладбище, разбивают всю площадь захоронения на участки. На участках установлены наклонные бетонные тумбы с плитами из серого мрамора, на которых выбиты данные похороненных воинов. По периметру они обнесены бордюром. На 36 плитах увековечено 1048 имен воинов Красной Армии. На 17 плитах имена расположены в алфавитном порядке, на 19 — в хронологической последовательности по дате смерти.

КООРДИНАТЫ КЛАДБИЩА: N 59° 10' 41,4" E 039° 49' 53,7"

В правой части Пошехонского воинского кладбища 5 марта 2008 года был похоронен техник-интендант 1 ранга 111 стрелковой дивизии Бушилов Михаил Петрович, 1900 года рождения, уроженец Грязовецкого района, мобилизованный в Красную Армию из г. Вологды.

Останки офицера вместе со смертным медальоном были найдены в ходе поисковых работ поисковым отрядом «Красногвардейск» из г. Гатчина у пос. Вырица Гатчинского района Ленинградской области 9 октября 2007 года. Доставлены на родину Вологодской областной молодежной общественной организацией «Вологодский поисковый отряд».

На могиле Бушилова М. П. на наклонной тумбе, облицованной керамической плиткой, установлена плита из черного гранита 0,6 x 1,2 м. Сама плита изготовлена также Вологодской областной молодежной общественной организацией «Вологодский поисковый отряд».

КООРДИНАТЫ МОГИЛЫ: N 59° 10' 43,9" E 039° 49' 51,6"

На данный момент установлены данные на 5521 воина, похороненного на Введенском и Пошехонском кладбищах. На плитах увековечено 4822 имени, причем в 566 случаях написание на плитах фамилий и инициалов отличается от сведений, представленных в списках умерших. Не нанесено на плиты 699 имен. 12 человек учтены дважды — на обоих кладбищах.





1



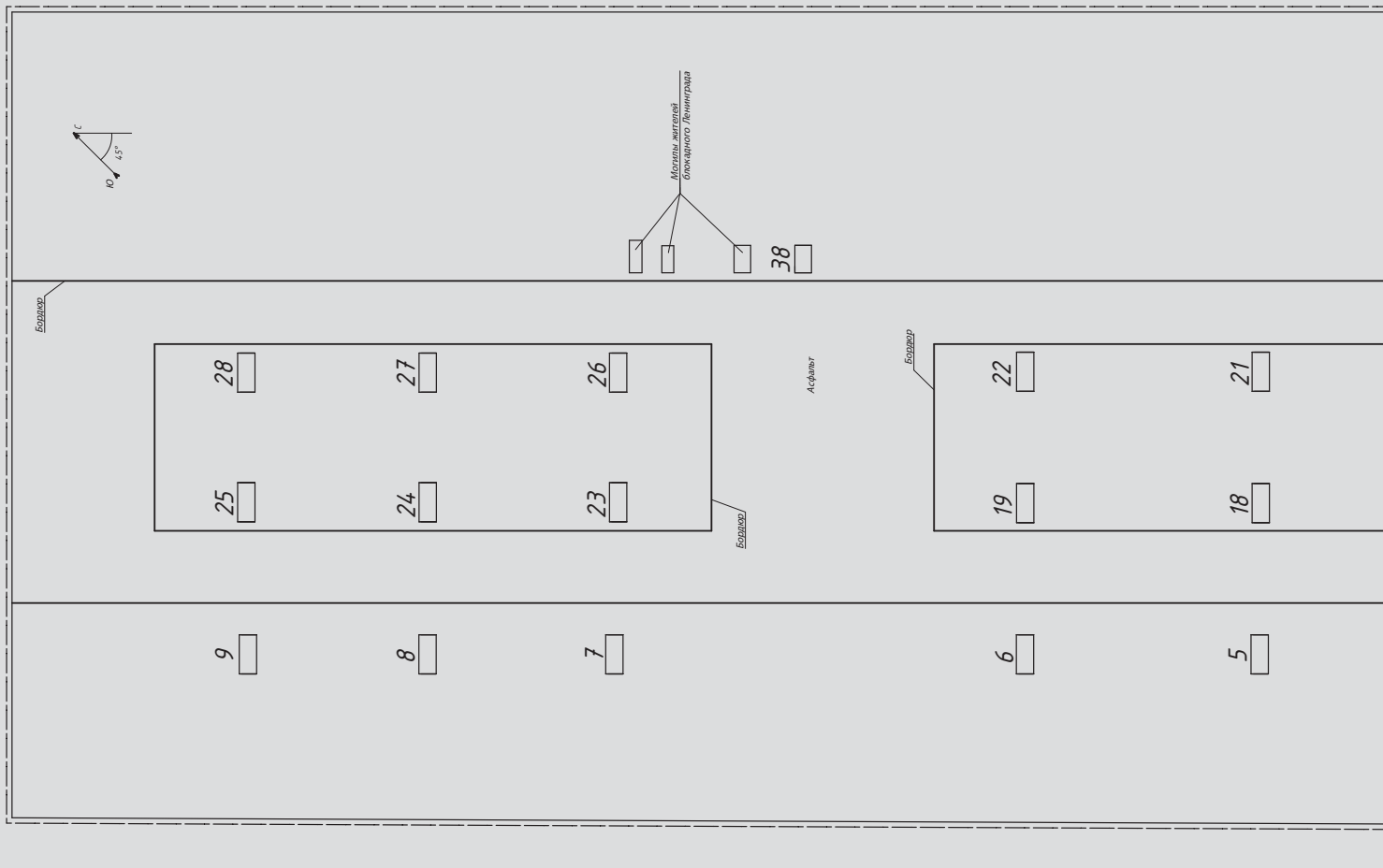
2



3



4





5



6



7



8



9



10



11



12



13



14



15



16



17



18



19



20



21



22



23



24



25




26



27



28



29



30



31



32



33



34



35



36



37



38



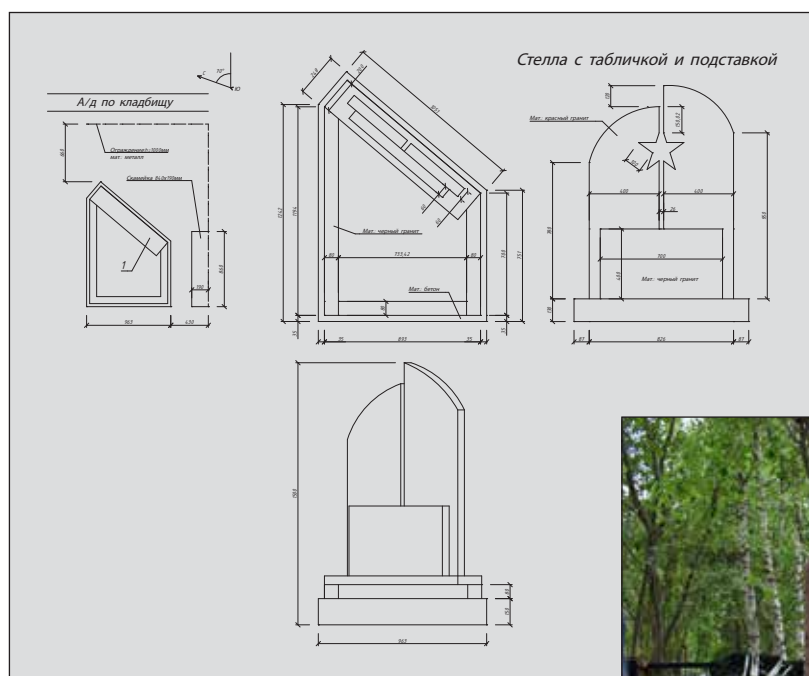
19

г. Вологда. Пошехонское кладбище (гражданское)

22 октября 2014 года на гражданском Пошехонском кладбище рядом с могилой жены похоронен красноармеец Яковлев Анатолий Дмитриевич, останки которого были обнаружены поисковым отрядом «Ингрия» (г. Санкт-Петербург) в районе озера Барское Кировского района Ленинградской области. Останки солдата доставлены на родину Вологодской региональной общественной организацией «Вологодское объединение поисковиков».

Захоронение находится в расположенной углом металлической ограде высотой 1,0 м. На бетонном постаменте — общее на две могилы (Яковлева А. Д. и его жены) надгробие из черного гранита. На постаменте, также из черного гранита, установлены две вертикальные плиты из красного гранита разной высоты и с закругленным верхом. Пропилы на плитах образуют пятиконечную звезду. В нижней части вертикальных плит закреплена табличка из черного гранита с данными солдата и его жены. Памятник установлен Вологодской региональной общественной организацией «Вологодское объединение поисковиков».

КООРДИНАТЫ ЗАХОРОНЕНИЯ: N 59° 10' 48,5" E 039° 49' 47,5"





20

г. Вологда. Козицынское кладбище.

Козицынское кладбище г. Вологды расположено на южном выезде из города, по правую сторону от автодороги М-8 «Холмогоры» Архангельск — Москва.

Согласно Постановлению Администрации города Вологды №3864 от 14.07.2011, в квартале №8 этого кладбища отведен участок для «захоронения солдат-вологжан, пропавших без вести во время Великой Отечественной войны, останки которых были найдены во время проведения поисковых работ».

Участок имеет размеры 5,06 x 16,06 м, по периметру обозначен бетонным бордюрным камнем, установлена металлическая ограда высотой 0,6 м.

На момент издания книги на участке похоронены пять солдат Красной Армии.

Комов Василий Дмитриевич, красноармеец 532 стрелкового полка 111 стрелковой дивизии, 1914 г. р., уроженец д. Лодейщики Междуреченского района Вологодской области. Найден в 2,5 км западнее д. Лудони Стругокрасненского района Псковской области в апреле 2008 года. Похоронен 22 июня 2008 года.

Смирнов Анатолий Алексеевич, красноармеец 532 стрелкового полка 111 стрелковой дивизии, 1906 г. р., уроженец д. Вознесенье Лежского района Вологодской области. Семья проживала до войны в г. Вологда. Найден в 2,5 км западнее д. Лудони Стругокрасненского района Псковской области в мае 2008 года. Похоронен 22 июня 2008 года.

Красноармейцы Комов и Смирнов были обнаружены в одном месте и похоронены на Родине в один день. Считались пропавшими без вести в 1941 году.

Виноградов Павел Иванович, гвардии красноармеец 57 гвардейского стрелкового полка, 1921 г. р., уроженец д. Нелидово Вологодского района. Найден поисковым отрядом «Победа» г. Москва в урочище Векшино Зубцовского района Тверской области 05 мая 2011 года. Похоронен 22 июня 2011 года.

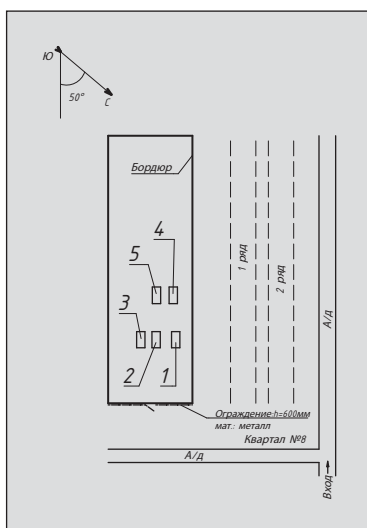
Бусов Иван Михайлович, красноармеец, 1907 г. р., уроженец д. Щетинино Вологодского района. Найден поисковым отрядом «Искра» г. Санкт-Петербург на Карельском перешейке в Ленинградской области 29 июня 2018 года. Похоронен 28 июля 2018 года.

Мочалов Василий Лаврентьевич, ст. сержант 54 отдельного инженерного батальона, 1922 г. р., уроженец д. Чуваксино Лежского района Вологодской области. Найден в ходе совместной поисковой экспедиции, проводимой Общественной межрегиональной историко-патриотической поисковой организацией «Доблесть», 90-м отдельным специальным поисковым батальоном Министерства обороны РФ и Автономной некоммерческой организацией «Военно-исторический центр Северо-Западного федерального округа», в Тосненском районе Ленинградской области в июне 2018 года. Похоронен 6 ноября 2018 года.

Могилы представляют собой земляные холмики, сверху которых уложены плиты 0,5 x 1,0 м из черного гранита с данными бойцов.

Надмогильные плиты, бордюрные камни и металлическая ограда были изготовлены и смонтированы силами Вологодской областной молодежной общественной организацией «Вологодский поисковый отряд».

КОординаты участка: N 59° 09' 19,1" E 039° 55' 32,8"







21

Вологодский район. Кубенское сельское поселение. Деревня Евлашево.

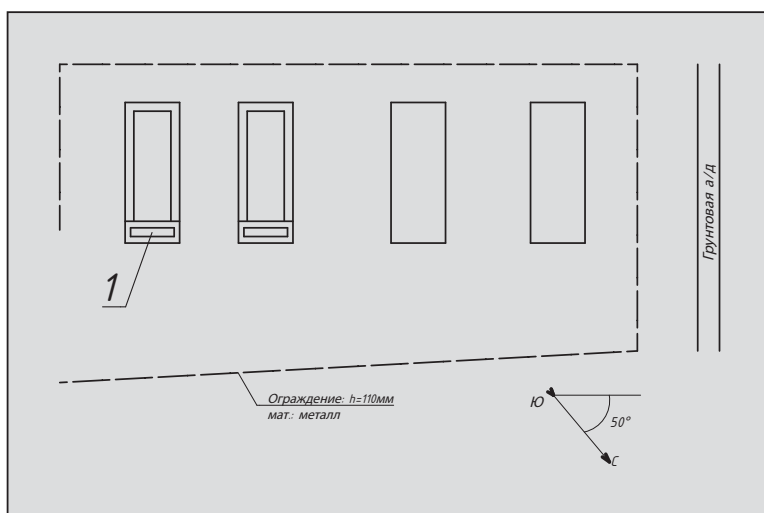
Евлашево — деревня Вологодского района в Кубенском сельском поселении. Расположена в 37 км на север от областного центра г. Вологды по трассе А-119 «Вологда — Медвежьегорск».

На кладбище этой деревни, находящемся между самим Евлашево и деревней Воздвиженье, имеются два воинских захоронения воинов, обнаруженных при проведении поисковых работ.

Могила красноармейца Бутышева Николая Ивановича, 1911 г. р., уроженца д. Евлашево. Считался пропавшим без вести с марта 1942 года. Найден поисковым отрядом «Новгородец» в районе д. Мостки Новгородского района Новгородской области в октябре 2013 года. Похоронен с отданием всех воинских почестей на родине 8 декабря 2013 года.

Захоронение расположено в металлической ограде 2,9 x 5,3 м высотой 1,1 м, где кроме Бутышева Н. И. похоронена его жена и еще два родственника. На надгробии из черного гранита 0,5 x 1,3 x 0,07 м — плита 0,4 x 0,8 x 0,08 м с портретом и данными солдата.

КОординаты захоронения: N 59° 28' 55,0" E 039° 35' 59,3"



1



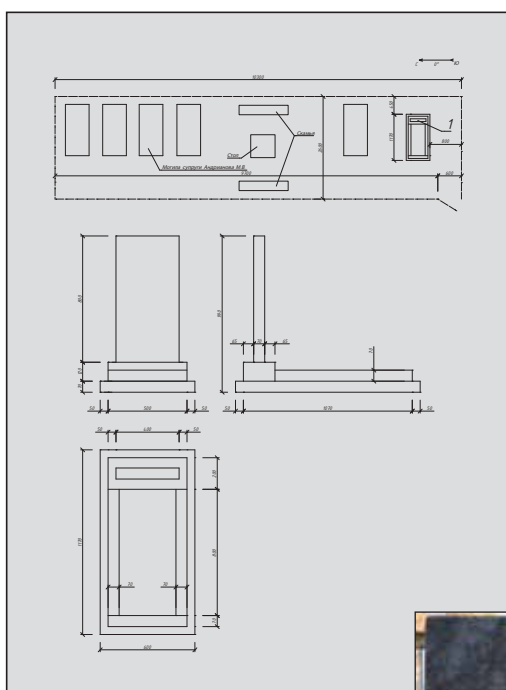
22

Вологодский район. Кубенское сельское поселение. Деревня Евлашево.

Могила красноармейца Андрианова Михаила Васильевича, 1906 г.р., уроженца д. Обросово. Найден поисковым отрядом «Высота» Общественной межрегиональной историко — патриотической поисковой организации «Доблесть» в Тосненском районе Ленинградской области 12 марта 2017 года. Похоронен на родине 8 апреля 2017 года.

Воинское захоронение находится в общей ограде из металла 2,6 x 10,3м высотой 1,1 м, где похоронены еще пять родственников солдата, в том числе и его жена. Памятник из черного гранита состоит из надгробия 0,5 x 1,07 x 0,07м и вертикальной плиты 0,4 x 0,8 x 0,07м, на которую нанесены данные воина и его портрет.

КОординаты захоронения: N 59° 28' 52,5" E 039° 35' 55,7"





23

Вологодский район. Майское сельское поселение. Деревня Дитятьево.

Воинское захоронение находится на гражданском Мауринском кладбище в 26 км на северо-запад от города Вологда, слева от автомобильной дороги по направлению Вологда — Марфино — Заря (Вологодская), в 1 км до деревни Дитятьево Майского сельского поселения Вологодского района. Ближайшие населенные пункты — деревни Дитятьево, Белое, Маурино.

На воинском захоронении погребены воины Красной Армии, умершие от ран в ЭГ №2309, который с 19.07.1941 по 01.06.1944 размещался в поселке Молочное Вологодского района (ныне входит в состав муниципального образования «Город Вологда»), что в 3 км восточнее Мауринского кладбища. Упомянуется в архивных документах госпиталя как: «Вологодская область пос. Молочное».

Воинское захоронение размерами 19,87 x 54,25 м с металлической оградой высотой 0,9 м на бетонных столбах. Перед входом слева на металлических столбах установлен информационный щит. На плитах из белого мрамора нанесена надпись: «Воинское захоронение. Здесь захоронено 187 солдат и офицеров Советской Армии, умерших в эвакуационном госпитале №2309 с июля 1941 по август 1944 годов от ран, полученных на фронтах Великой Отечественной войны. Склоняем головы перед Вашим мужеством. Живые Вам бесконечно благодарны».

Места погребения военнослужащих представляют собой 4 площадки, обнесенные бетонным бордюром камнем размерами 5 x 16 м и засеянные травой. По центру захоронения, начиная от входа, проходит аллея с асфальтовым покрытием шириной 4,5 м. В конце аллеи установлен памятник в виде скульптуры солдата в плащ-палатке и с пулеметом-пулеметом Шпагина (ППШ) высотой 2,5 м на бетонном постаменте 1,5 x 1,5 м высотой 0,4 м. Слева и справа от скульптуры солдата расположены две бетонные тумбы шириной 2,0 м высотой 1,4 м и толщиной 0,7/0,3 м, на лицевых наклоненных боковых гранях которых закреплены плиты из черного гранита размерами 0,42 x 0,82 м, по 4 штуки на каждой. На плитах нанесены фамилии и инициалы похороненных.

У входа слева на бетонном постаменте 1,0 x 1,0 x 0,25 м установлен памятник Герою Советского Союза Уткину Илье Никифоровичу, который похоронен на этом воинском мемориале. Памятник в виде прямоугольной колонны из серого мрамора высотой 2,4 м. Сверху надпись: «Вечная память герою». Затем керамический овал с портретом Уткина И. Н., ниже на табличке 0,4 x 0,7 м нанесена надпись: «Герой Советского Союза старший сержант Уткин Илья Никифорович, 1922—1944 гг.»

Установлены имена 187 воинов, похороненных на мемориале. На плитах нанесены имена 186 и одно имя увековечено на отдельном памятнике.

КОординаты захоронения: N 59° 16' 38,7" E 039° 37' 47,6"





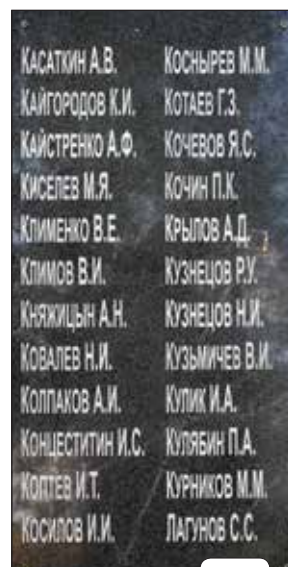
1



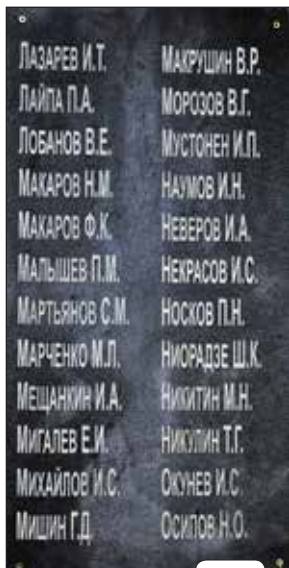
2



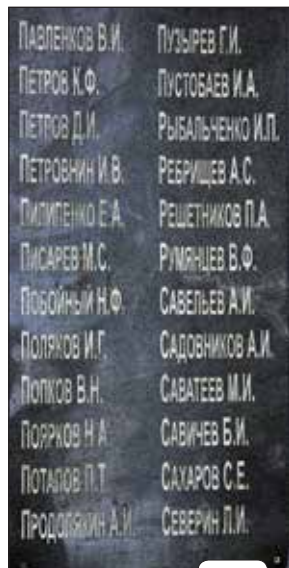
3



4



5



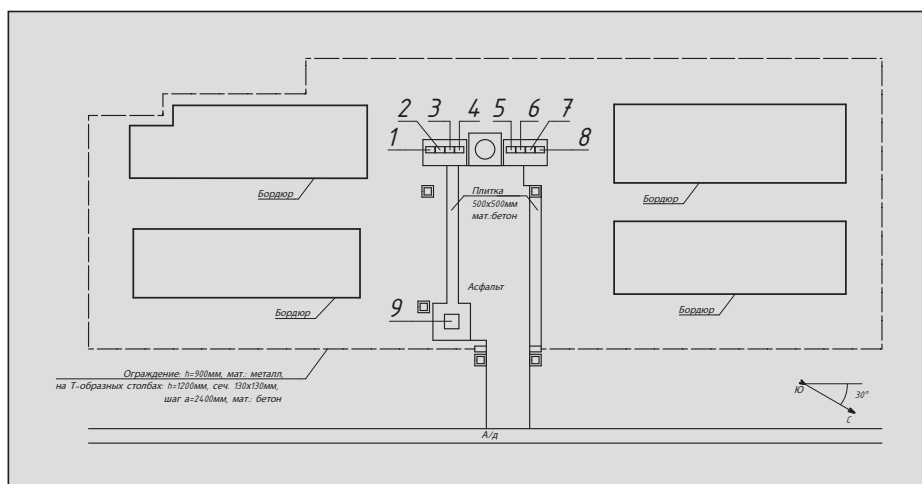
6



7



8



9



24

Вологодский район. Семеновское сельское поселение. Поселок Дубровское.

Поселок Дубровское расположен в Семеновском сельском поселении Вологодского района, в 16 км севернее г. Вологды.

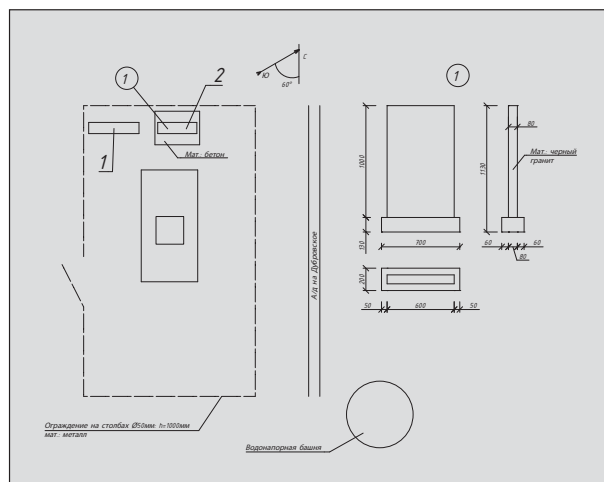
На аэродроме поселка Дубровское во время Великой Отечественной войны размещались 731 и 964 истребительные авиационные полки 148 истребительной авиационной дивизии ПВО, прикрывавшие населенные пункты Вологодчины и Северную железную дорогу с воздуха.

Одна братская могила летчиков этих полков, погибших в бою и в результате авиационных катастроф, находится на северной окраине Дубровского, слева от автодороги «Вологда — Семеново — Дубровское — Кубенское».

В металлической ограде 3,1 x 5,5 м высотой 1,0 м на могиле сооружено надгробие 0,95 x 2,0 м, на котором на бетонном постаменте 0,8 x 0,8 x 0,3 м установлена треугольная в основании пирамида высотой 2,2 м с пятиконечной звездой сверху. К лицевой части пирамиды прикручена мраморная табличка со следующей надписью: «Здесь похоронены погибшие в 1942 г. летчик-испытатель Хомусько Василий и летчики Хоренко, Цветаев, Литвиненко, Лыночевский». Всего 5 фамилий. В результате проведенной Вологодской областной молодежной общественной организацией «Вологодский поисковый отряд» архивной работы были установлены правильные данные 6 летчиков, похороненных в п. Дубровское и обстоятельства их гибели.

В 2010 и 2018 годах «Вологодским поисковым отрядом» были изготовлены и установлены внутри ограды два памятника из черного гранита, в виде вертикальных плит (0,6 x 1,0 м), на которых выгравированы имена погибших.

КОординаты братской могилы: N 59° 20' 47,5" E 039° 48' 04,0"



1



2



25

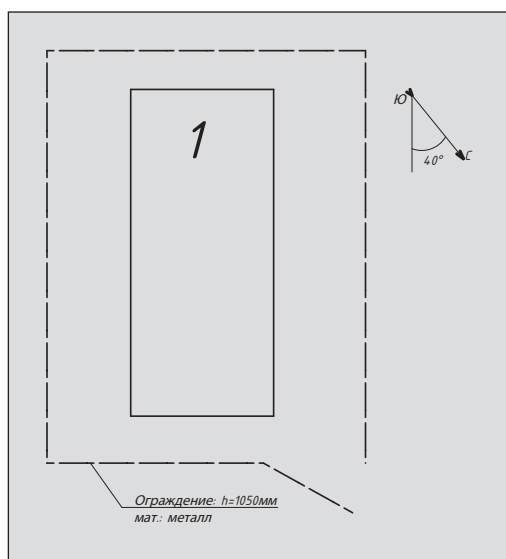
Вологодский район. Сельское поселение Сосновское. Село Погорелово.

Село Погорелово входит в состав сельского поселения Сосновское Вологодского района и находится в 29 км на запад от областного центра города Вологды по автомобильной дороге А-114 «Вологда — Новая Ладога».

На кладбище села похоронен один солдат Красной Армии. Сержант Иванов Александр Степанович, 1905 г. р., уроженец д. Воскресенская Погореловского с/с Вологодского района. Считался пропавшим без вести с декабря 1941 года. Останки воина были обнаружены у д. Пижма Гатчинского района Ленинградской области в ноябре 1967 года. Доставлен на родину и похоронен своими братьями.

КОординаты захоронения: N 59° 08' 43,5" E 039° 34' 29,1"

В 2019 году силами ВОМОО «Вологодский поисковый отряд» планируется установка нового памятника (на фото 1). В существующей металлической ограде 1,56 x 2,02 м и высотой 1,05 м будет установлен памятник из черного гранита, состоящий из надгробия 0,6 x 1,3 м и вертикальной плиты 0,5 x 1,0 м с данными воина.





26

Вологодский район. Старосельское сельское поселение. Деревня Погост Дмитриевский.

Деревня Дмитриевский Погост входит в состав Старосельского сельского поселения Вологодского района (во время войны Озерковский сельский совет Чебсарского района). Находится в 68 км западнее районного центра г. Вологды. Добраться можно по автомобильной дороге через населенные пункты Вологда — Кипелово — Горка — Яковлево — Погост Дмитриевский.

В июле 2015 года с помощью местных жителей рядом с кладбищем данной деревни Вологодской областной общественной организацией «Вологодский поисковый отряд» были обнаружены 36 заброшенных могил.

В документах Центрального архива Министерства обороны РФ были найдены сведения о том, что в данном месте во время Великой Отечественной войны производили захоронение воинов, умерших на полигоне Кушуба, на котором проходило переформирование и доукомплектование частей Красной Армии для отправки на фронт.

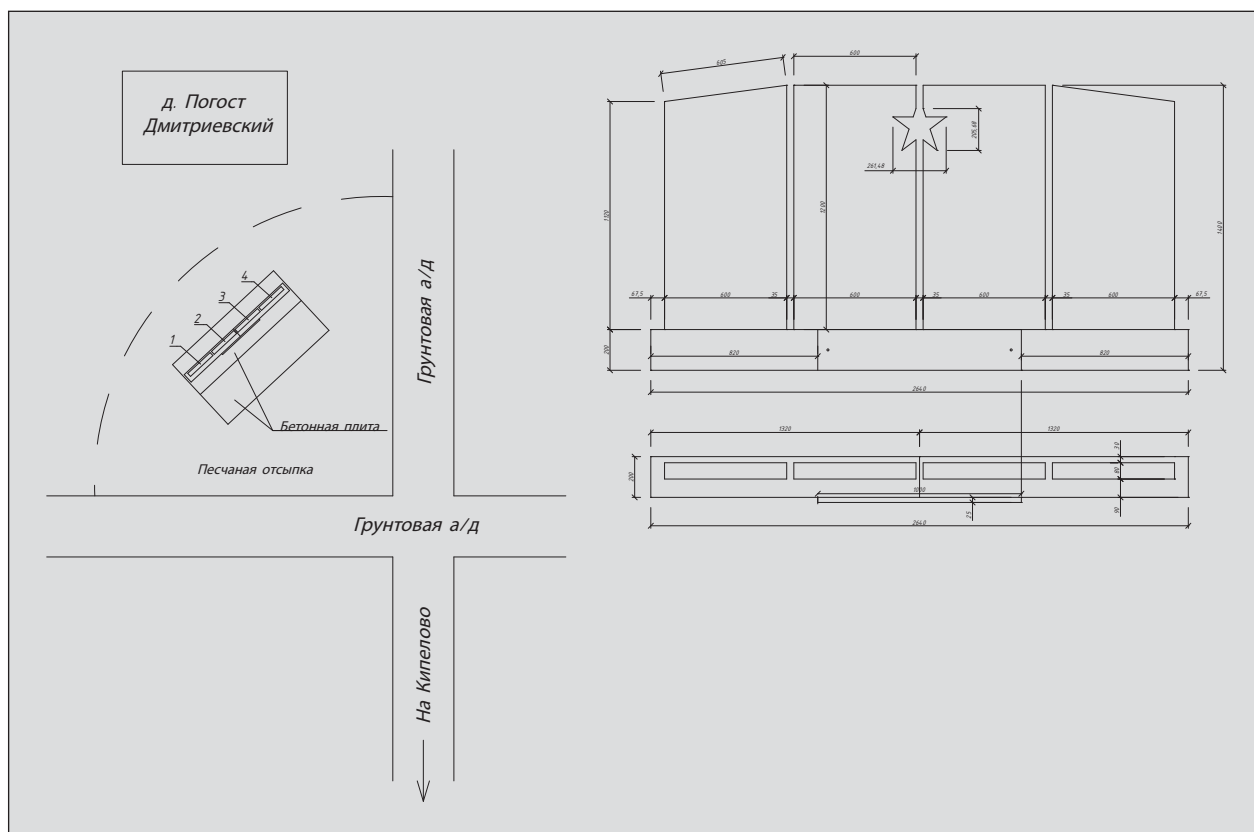
По воспоминаниям очевидцев могилы могли быть, как одиночные, так и братские. Силами отряда они были обозначены на местности металлическими звездами на стойках.

Всего в список Реестра по этому захоронению на основании архивных данных вошло 97 имен воинов.

КООРДИНАТЫ ЗАХОРОНЕНИЯ: N 59° 17' 51,5" E 039° 04' 55,5"

3 ноября 2017 года у деревни Погост Дмитриевский «Вологодским поисковым отрядом» на средства областного гранта был открыт памятник, на котором были увековечены установленные на тот момент 98 имен солдат.

Памятник из черного гранита состоит из постамента 0,2 x 2,6 x 0,2 м и четырех вертикально стоящих на нем плит 0,6 x 1,2 x 0,08 м с фамилиями воинов. По центру постамента прикреплена табличка из черного гранита 0,2 x 1,0 м, на которой написано: «Воины 100 и 259 стрелковых дивизий, умершие в лагере Кушуба и похороненные на кладбище дер. Погост Дмитриевский».





БАДАНИН И.В.	К-Ц	1903 - 27.04.1942
БАЙБОРОДИН П.Т.	К-Ц	- 24.04.1942
БАШМАКОВ В.П.	К-Ц	- 19.02.1942
БОГАТЫРЕВ В.В.	К-Ц	- 04.1942
БОРИСОВ А.Д.	К-Ц	- 04.1942
ВАНДЕР С.М.	К-Ц	- 01.04.1942
ВАСИЛЬЕВ В.А.	К-Ц	1911 - 01.05.1942
ВЕТЛУГИН А.Д.	К-Ц	- 02.05.1942
ВОЛОВОЗОВ П.М.	К-Ц	1900 - 27.06.1942
ВОРОБЬЕВ А.В.	К-Ц	- 09.04.1942
ГЕНАЕВ М.Н.	К-Ц	1901 - 12.12.1942
ГОДЬЯНОВ Н.В.	К-Ц	1903 - 29.04.1942
ДАНИЛОВ И.О.	К-Ц	- 04.1942
ДЕВЯТИЛОВ И.И.	К-Ц	1900 - 16.04.1942
ДЕРЯГИН С.И.	К-Ц	- 16.04.1942
ДИМИТРИЕВ Ф.И.	К-Ц	- 14.03.1942
ДУРАКОВ Н.И.	К-Ц	- 04.1942
ЗАБАХУРИН Н.С.	К-Ц	- 19.02.1942
ЗЫКОВ В.А.	К-Ц	- 28.12.1942
ИЗЛЕВ П.Д.	К-Ц	- 04.1942
ИВАНН А.И.	К-Ц	1895 - 11.05.1942
ИСАКОВ И.М.	К-Ц	- 04.1942
КАРПОВ А.А.	К-Ц	- 04.1942
КОВАЛЕВ Н.Д.	К-Ц	- 04.1942
КОЖРИН Е.М.	К-Ц	1897 - 04.05.1942
КОЛОСОВ Н.П.	К-Ц	1902 - 23.04.1942
КОРНЕЕВ С.И.	К-Ц	1904 - 13.03.1942
КУЗНЕЦОВ И.В.	К-Ц	- 04.1942

1

КОСТРОМЕН С.И.	К-Ц	- 20.03.1942
КОСЫЧЕВ М.И.	К-Ц	- 04.1942
КРОКОВ И.З.	К-Ц	1901 - 08.05.1942
КРОКОВ И.Ф.	К-Ц	1903 - 24.04.1942
КУЗЬМЕНКО А.А.	К-Ц	- 04.1942
КУЗЬМЕНКО В.А.	К-Ц	- 04.1942
ЛАХИНИ В.В.	К-Ц	- 31.05.1942
МАЛЫШЕВ Д.В.	К-Ц	1904 - 12.05.1942
МАРКЕВИЧ А.В.	К-Ц	- 25.04.1942
МАРКОВ И.С.	К-Ц	- 04.1942
МАСЛАКОВ А.Е.	К-Ц	- 05.04.1942
МАТЮШИН А.А.	К-Ц	- 06.04.1942
МАТЮШИН А.И.	К-Ц	- 04.1942
МОРОВ А.И.	К-Ц	- 04.1942
НИКОЛАЕВ В.И.	К-Ц	- 09.12.1942
НИКОЛАЕВ П.И.	К-Ц	- 04.1942
ОГУРЦОВ Н.И.	К-Ц	- 18.04.1942
ОРЕНКО А.С.	К-Ц	1885 - 19.05.1942
ПАВЛОВ А.А.	К-Ц	1923 - 19.05.1942
ПАВЛОВ В.П.	К-Ц	- 04.1942
ПЕТРОВСКИЙ М.У.	С-ИТ	- 03.12.1942

2

ПЛОТНИКОВ Г.С.	К-Ц	1900 - 03.05.1942
ПОПОВ А.И.	К-Ц	- 22.04.1942
ПОТАПОВ Н.И.	К-Ц	- 04.1942
ПТИЦЫН П.И.	К-Ц	1923 - 11.05.1942
РАКНИН М.С.	К-Ц	- 04.1942
РЕЙМАН Н.М.	К-Ц	1923 - 29.04.1942
РОМАКОВСКИЙ В.В.	К-Ц	- 04.1942
РОМАШОВ А.И.	К-Ц	- 22.04.1942
РОМАШОВСКИЙ А.И.	К-Ц	1901 - 23.04.1942
РУКОВ И.Г.	К-Ц	- 27.10.1942
САБЕНИН А.Е.	К-Ц	- 04.1942
САРАТЫГИН Б.М.	К-Ц	1923 - 03.05.1942
СЕДУХИН Д.А.	К-Ц	1911 - 04.05.1942
СЕРДИТОВ Т.Г.	К-Ц	- 04.1942
СЕРОВ М.И.	К-Ц	- 23.04.1942
СИННИЧИН Н.С.	К-Ц	1895 - 05.04.1942
СИСЛОВОВ И.И.	К-Ц	- 25.03.1942
СМИРНОВ И.Г.	К-Ц	1899 - 17.04.1942
СОБАКИН Ф.И.	К-Ц	1904 - 23.04.1942
СОКОЛОВ П.А.	К-Ц	- 04.1942
СЫТНИН И.Г.	К-Ц	1905 - 19.02

3

СОХРИН В.А.	К-Ц	- 04.1942
СТЕНИН П.В.	К-Ц	- 13.04.1942
СЫСОВ П.М.	К-Ц	1896 - 04.05.1942
ТЕРЕНТЬЕВ М.А.	К-Ц	1904 - 01.05.1942
ТОРОПОВ В.В.	К-Ц	- 04.1942
ТРОФИМОВ И.И.	К-Ц	1903 - 27.04.1942
ТРОФИМОВ Д.А.	К-Ц	- 31.04.1942
ТРОШИН Я.И.	К-Ц	1913 - 20.04.1942
ТУРНИКОВ Д.А.	К-Ц	1902 - 12.05.1942
УЛЬЯНОВ М.Ф.	К-Ц	- 04.1942
УЛИНОВ А.И.	К-Ц	- 11.04.1942
УПАДЫШЕВ Н.В.	К-Ц	- 06.04.1942
ФАЛДИНОВ А.А.	К-Ц	1904 - 26.05.1942
ХАРИТОНОВ И.П.	К-Ц	- 16.04.1942
ХРАПОВ М.И.	К-Ц	- 04.1942
ЧЕБЫКИН С.О.	К-Ц	1901 - 16.05.1942
ЧЕБЫКИН Ф.Е.	К-Ц	1903 - 03.05.1942
ЧУКОВ В.И.	К-Ц	- 08.04.1942
ШЕВЦОВ К.Д.	К-Ц	- 22.04.1942
ШЕВЦОВ П.В.	К-Ц	- 11.04.1942
ШЕРШНЕВ Ф.Т.	М.Л.В-ИТ	1921 - 01.1941
ШИЛОВ Г.И.	К-Ц	1898 - 04.05.1942
ШИЛОВ Е.И.	К-Ц	1901 - 02.1942
ШИЛОВ О.И.	К-Ц	1901 - 1942
ШИЛОВСКИЙ Е.Д.	К-Ц	1896 - 06.04.1942
ШИЛОВСКИЙ С.М.	К-Ц	1896 - 06.06.1942
ШУКИН С.Ф.	К-Ц	- 31.03.1942
ШУЖАКОВ В.И.	К-Ц	- 17.03.1942

4

Воины 100 и 259 стрелковых дивизий,
 • УМЕРШИЕ В ЛАГЕРЕ КУЩУБА И ПОХОРОНЕННЫЕ •
 НА КЛАДБИЩЕ ДЕР. ПОГОСТ ДМИТРИЕВСКИЙ.



27

Вытегорский район. Город Вытегра. Городское кладбище.

Город Вытегра — административный центр Вытегорского района Вологодской области. Расположен в 334 км северо-западнее областного центра города Вологды по автомобильной дороге А-119 «Вологда — Медвежьегорск».

В г. Вытегра — 2 воинских захоронения времен Великой Отечественной войны.

Одно из них находится на северной окраине города, слева от трассы А-119 «Вологда — Медвежьегорск», на гражданском кладбище.

В архивных документах может упоминаться как: «г. Вытегра, госпитальный участок, городское кладбище», «г. Вытегра, красноармейское кладбище», «г. Вытегра».

Здесь погребены воины 7 Отдельной Армии, умершие от ран в г. Вытегра в ЭГ №1177 (30.05.1942—20.06.1944) и ЭГ №293 (29.08.1941—01.10.1941, 06.04.1942—03.06.1942).

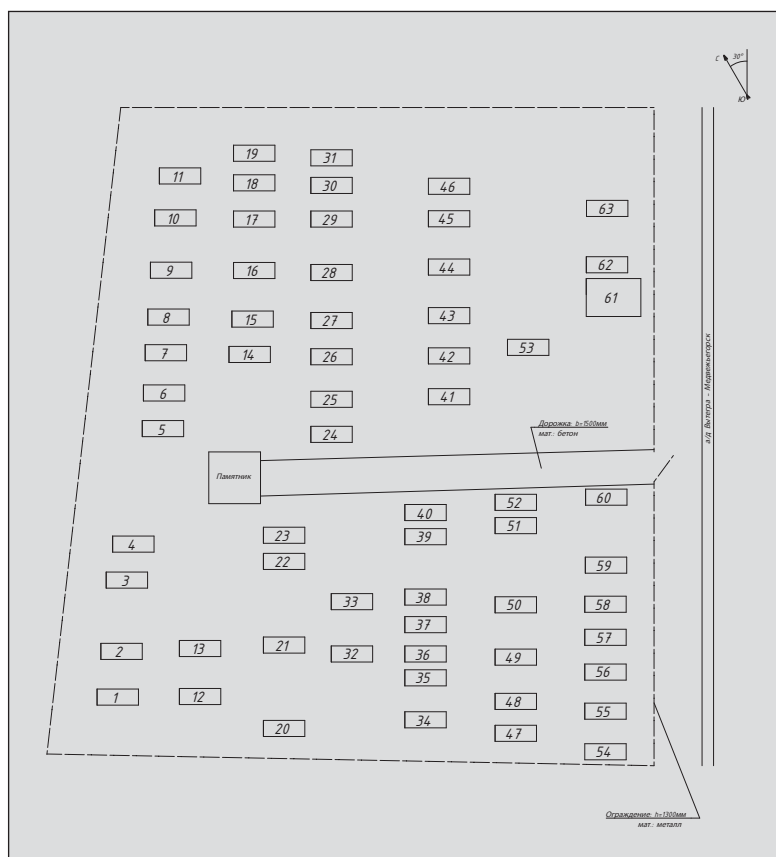
На площадке размерами 22,0 x 23,75 м, обнесенной металлической оградой высотой 1,3 м, находятся 62 могилы. На могилах установлены наклонные бетонные тумбы 0,56 x 1,44 x 0,19/0,46, на наклонной части которых закреплены плиты из черного гранита 0,55 x 0,8 м толщиной 0,09 м. На плитах нанесены фамилии, имена, отчества и года рождения похороненных воинов.

По центру захоронения, в дальней от входа его части сооружен общий памятник в виде металлической трехступенчатой пирамиды с пятиконечной звездой высотой 4,05 м и размерами в основании 1,8 x 1,8 м. На табличке 0,4 x 0,6 м из черного гранита выгравированы слова: «Павшие умели побеждать, Живые обязаны помнить!»

Кроме этого справа от входа похоронен Онькин Александр Сергеевич, 1987 г. р., погибший при исполнении служебных обязанностей 14 февраля 2013 года.

На плитах увековечены имена 157 солдат, умерших от ран во время Великой Отечественной войны, и 10 военнослужащих, погибших уже после войны при выполнении воинского долга. При работе над Реестром установлено 298 имен.

КОординаты захоронения: N 61° 01' 52,0" E 036° 28' 21,8"







4



5



6



7



8




9



10



11



12



13



14




15



16



17




18



19



20



21



22



23



24



25



26



27



28



29



30



31



32



33



34



35



36



37



38



39



40



41



42



43



44



45




46



47



48



49



50



51



52



53



54



55



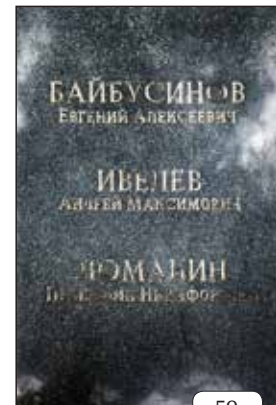
56



57



58



59



60



61



62



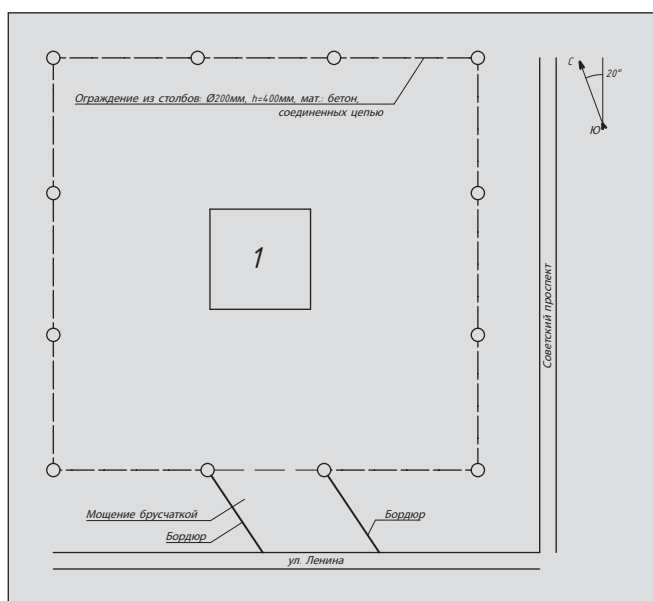
63



28 Город Вытегра. Сквер им. С. М. Кирова.

Второе воинское захоронение расположено в центре г. Вытегра в сквере имени С. М. Кирова, на пересечении Советского проспекта и проспекта Ленина. Это трехступенчатая металлическая пирамида с пятиконечной звездой высотой 5,6 м, в основании 2,44 x 2,44 м. На гранитной табличке 0,4 x 0,6, прикрепленной к пирамиде, увековечены имена 5 воинов. У подножия пирамиды установлены два якоря, а площадка вокруг нее (10,0 x 10,3 м) обнесена якорными цепями на бетонных столбах диаметром 200 мм и высотой 0,4 м.

КООРДИНАТЫ ЗАХОРОНЕНИЯ: N 61° 00' 25,0" E 036° 26' 58,7"





29

Вытегорский район. Сельское поселение Андомское. Село Андомский Погост.

Андомский Погост — село в Вытегорском районе Вологодской области, центр сельского поселения Андомское. Расположено в 31 км севернее районного центра г. Вытегры, на трассе А-119 «Вологда — Медвежьегорск».

Воинское захоронение находится в центре села Андомский Погост, на ул. Центральной, напротив дома № 41.

Представляет собой одну братскую могилу. Площадка вокруг могилы выложена брусчатым камнем и обнесена металлической оградой высотой 0,75 м. На могиле установлено бетонное надгробие 1,05 x 1,55 x 0,2 м и памятник из красного гранита в виде вертикальной плиты 0,52 x 1,05 м на постаменте 0,6 x 0,6 x 0,2 м.

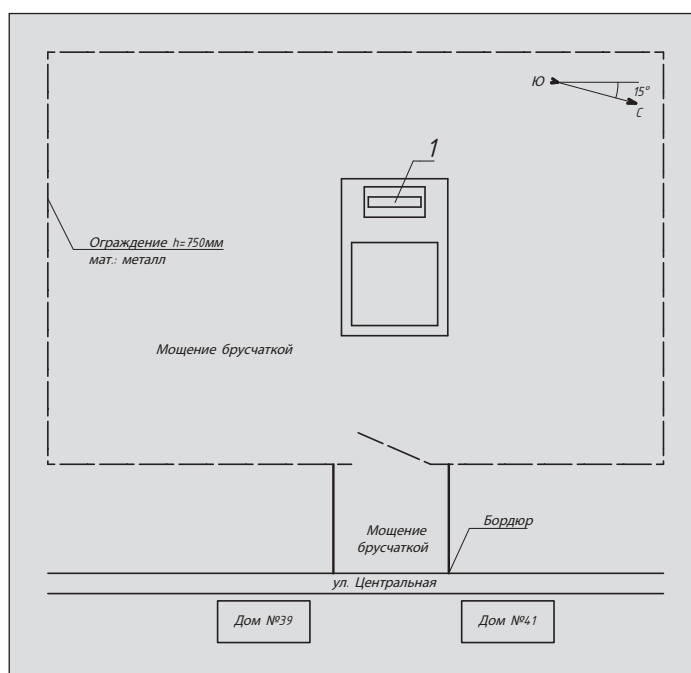
На плите нанесена надпись: «Вечная слава воинам, павшим в боях за Родину. Лейтенант Хромов А. Ф., 1921—1943 гг., рядовой Гришкин И. А., 1913—1943 гг., рядовой Крылов А. И., 1911—1943 гг.», изображение пятиконечной звезды и лавровой ветви.

КОординаты могилы: N 61° 15' 02,4" E 036° 38' 15,5"

Увековечены имена 3 погибших. В ходе архивных исследований установлены имена 6 военнослужащих, похороненных в селе Андомский Погост.



1





30

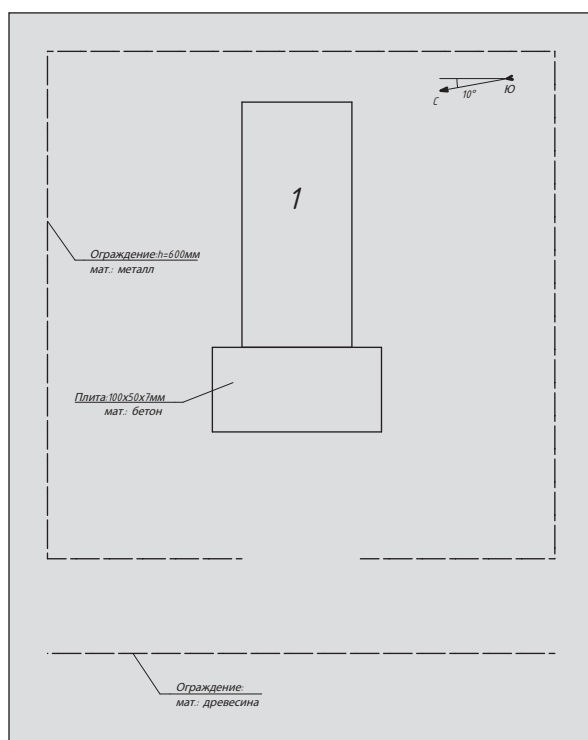
Вытегорский район. Андомское сельское поселение. Деревня Саминский Погост.

Деревня Саминский Погост находится в 45 км севернее районного центра г. Вытегры по трассе А-119 «Вологда — Медвежьегорск», входит в состав Андомского сельского поселения.

Братская могила расположена на гражданском кладбище Саминского Погоста. В ограде из металла 3,0 x 3,0 м высотой 0,6 м установлено надгробие из черного гранита 0,6 x 1,3 x 0,08 м и плита в форме многогранника высотой 1,0 м с надписью: «Здесь в 1943 году были похоронены участники Великой Отечественной войны красноармейцы Беляев Василий Григорьевич, Сергачев Петр Иванович. Вечная память Героям, павшим в боях за Родину».

Увековечены имена 2 солдат. При работе над каталогом установлены имена 4 военнослужащих, похороненных на кладбище деревни Саминский Погост.

КООРДИНАТЫ ЗАХОРОНЕНИЯ: N 61° 21' 06,1" E 036° 36' 03,4"





31

Вытегорский район. Анненское сельское поселение. Село Анненский Мост.

Село Анненский Мост — центр сельского поселения Анненское Вытегорского района Вологодской области. Расположено в 55 км юго-восточнее районного центра г. Вытегры, в 10 км от трассы А-119 «Вологда — Медвежьегорск».

На кладбище села находятся три братские могилы советских воинов времен Великой Отечественной войны.

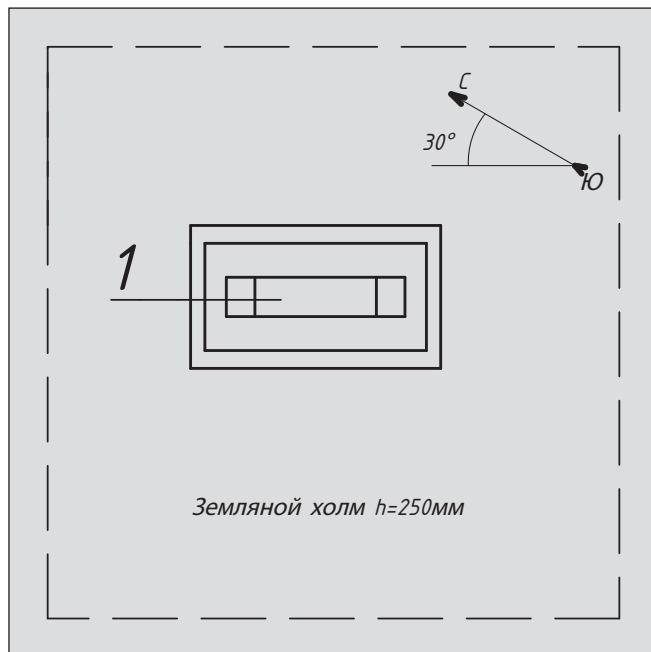
Само кладбище располагается в 2,3 км южнее села Анненский Мост, между деревнями Морозово и Бадожский Погост.

Могилы находятся на некотором расстоянии друг от друга. Две могилы представляют собой земляные холмики размерами 1,6 x 1,6 x 0,25 м и 1,6 x 1,9 x 0,3 м без ограждения. Третья могила ограждена металлическими цепями на столбах диаметром 60 мм и высотой 0,6 м. На всех трех могилах установлены однотипные памятники из красного гранита на бетонных фундаментах. Памятники состоят из вертикальной плиты 0,5 x 1,0 м и постамента 0,3 x 0,62 x 0,15 м. На плитах нанесена надпись: «Неизвестным солдатам, погибшим на Карельском фронте в годы Великой Отечественной войны, от благодарных потомков», изображение пятиконечной звезды и лавровой ветви.

В ходе архивных исследований установлены имена 6 солдат.

Координаты братских могил:

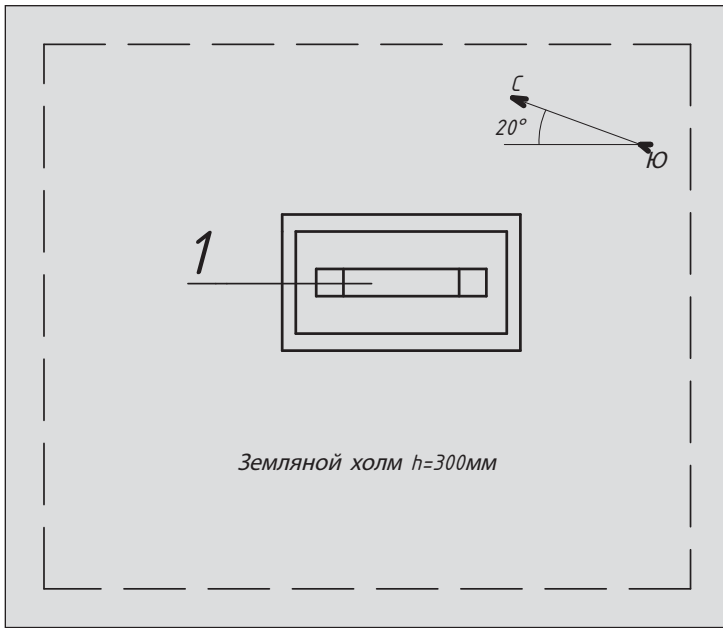
N 60° 42' 15,3" E 037° 07' 21,5"





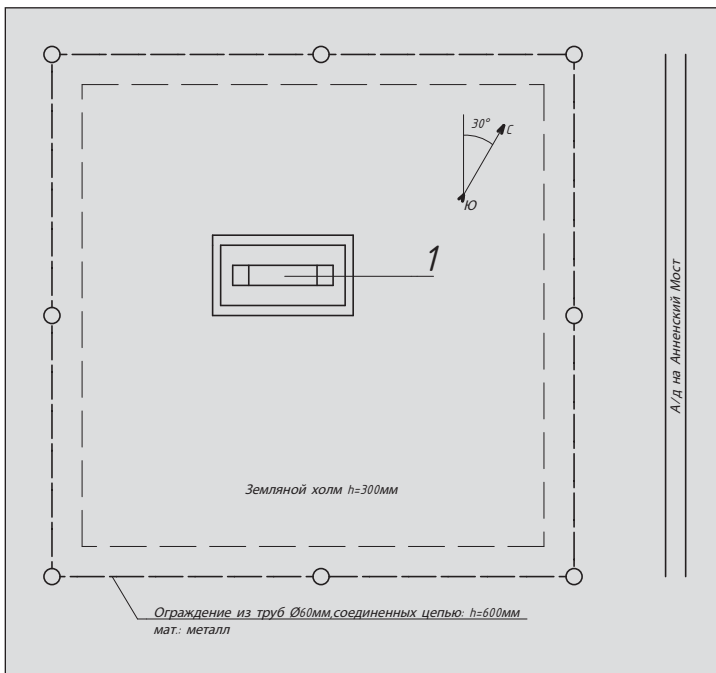
32

N 60° 42' 13,4" E 037° 07' 21,6"



33

N 60° 42' 13,3" E 037° 07' 23,2"





34

Вытегорский район. Анненское сельское поселение. Урочище Берег.

Урочище Берег входит в состав Анненского сельского поселения Вытегорского района Вологодской области, располагается на берегу Ковжского озера в 8,6 км от 255 километра трассы А-119 «Вологда — Медвежьегорск». В урочище построена туристическая база.

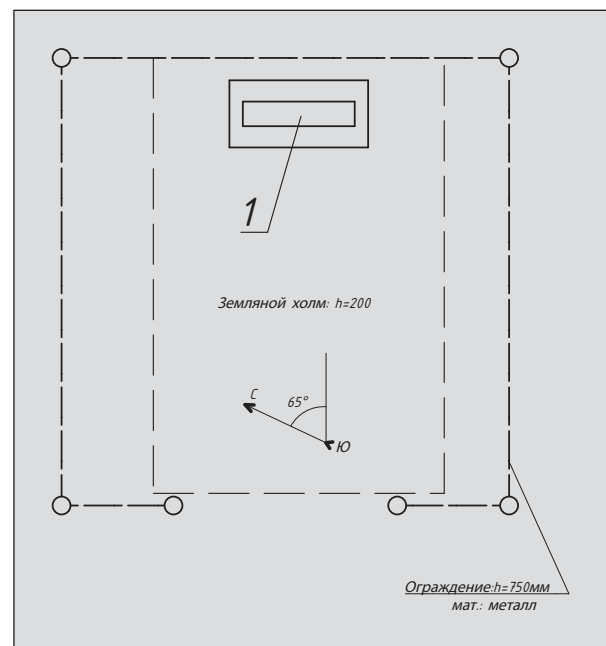
Воинское захоронение находится на гражданском кладбище в 500 м от турбазы. Это одна братская могила. В металлической ограде высотой 0,75 м — земляной холм 1,3 x 2,0 м и высотой 0,2 м, на котором на постаменте 0,3 x 0,62 x 0,1 м установлена плита размерами 0,5 x 1,0 м с изображением пятиконечной звезды, лавровой ветви и надписью: «Неизвестным солдатам, погибшим на Карельском фронте в годы Великой Отечественной войны, от благодарных потомков». Постамент и плита выполнены из красного гранита.

По данным «Учетной карточки воинского захоронения» в братской могиле погребены 3 солдата Красной Армии, имена которых неизвестны.

КОординаты могилы: N 60° 50' 24,4" E 037° 23' 33,2"



1





35

Вытегорский район. Анхимовское сельское поселение. Деревня Анхимово.

Деревня Анхимово входит в состав Анхимовского сельского поселения Вытегорского района Вологодской области. Расположена в 7 км юго-восточнее районного центра г. Вытегры, в 1 км от трассы А-119 «Вологда — Медвежьегорск».

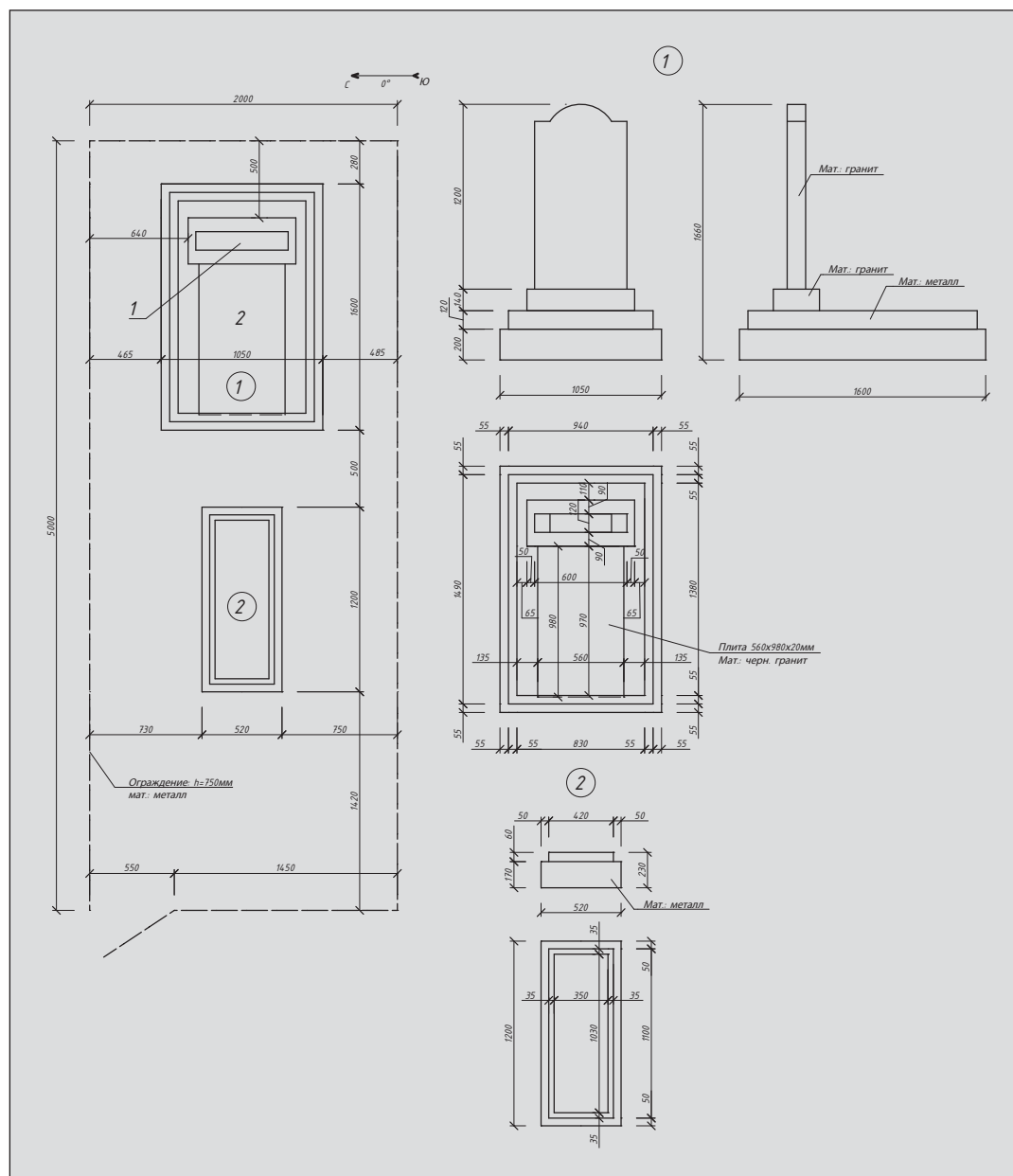
Воинское захоронение в виде одной братской могилы находится на гражданском кладбище деревни Анхимово. Похоронены военнослужащие 368 стрелковой дивизии.


Могила находится в металлической ограде 2,0 x 5,0 м и высотой 0,75 м. На ней установлено надгробие из листового металла 1,0 x 1,9 x 0,32 м и памятник из красного гранита, состоящий из постамента 0,3 x 0,7 x 0,14 м и вертикальной плиты 0,6 x 1,2 м. Еще одна плита 0,56 x 0,98 м из черного гранита расположена горизонтально на могиле. На плитах высечены фамилии, имена и отчества похороненных солдат.

Перед могилой имеется земляной холм, обрамленный металлом, размерами 0,52 x 1,2 x 0,23 м.

КООРДИНАТЫ БРАТСКОЙ МОГИЛЫ: N 60° 57' 20,4" E 036° 31' 20,3"

В ходе архивных исследований установлены имена 36 военнослужащих.





1

Вечная память войнам
погибшим в годы ВОВ 1941-1945 г.г

Аленников Трофим Николаевич	1911-25.03.1942
Андраханов Михаил Ивйинович	1901-25.02.1942
Аносос Леонид Степьянович	1902-21.01.1942
Бобрышев Алексей Петрович	1901-31.03.1942
Богдан Федор Емельянов	1904-08.03.1942
Бородулин Игнатий Захарович	1905-08.03.1942
Важенин Иван Агеевич	1907-25.02.1942
Викулов Иван Федорович	1901-14.01.1942
Гамотин Федор Васильевич	1903-13.02.1942
Глазков Петр Яковлевич	1903-03.02.1942
Голомыльцев Григорий Васильевич	1909-28.12.1941
Казанцев Никита Васильевич	1905-05.02.1942
Карелин Сергей Прохорович	1912-07.01.1942
Кармацкий Иван Григорьевич	1915-16.12.1941
Кармачев Егор Васильевич	1905-24.01.1942
Койдрашев Алексей Иванович	1922-11.04.1942
Кожкарев Сергей Семенович	1903-08.03.1942
Кургаников Михаил Евстегнеевич	1902-03.03.1942
Мартышов Степан Иванович	1904-26.02.1942
Медведев Михаил Константинович	-23.02.1942
Наиков Семен Дмитриевич	1915-08.03.1942
Новицкий Николай Иванович	-24.01.1942
Петелин Александр Яковлевич	1901-26.02.1942
Печоркин Прокодий Ефимович	1904-8.03.1942
Раченко Сергей Семенович	-18.03.1942
Саранчук Лукьян Иванович	1909-24.01.1942
Тютин Владимир Филиппович	1912-14.03.1942
Чувочкин Александр Ал-вич	1906-13.03.1942

2



36

Вытегорский район. Анхимовское сельское поселение. Деревня Ундозерский Погост.

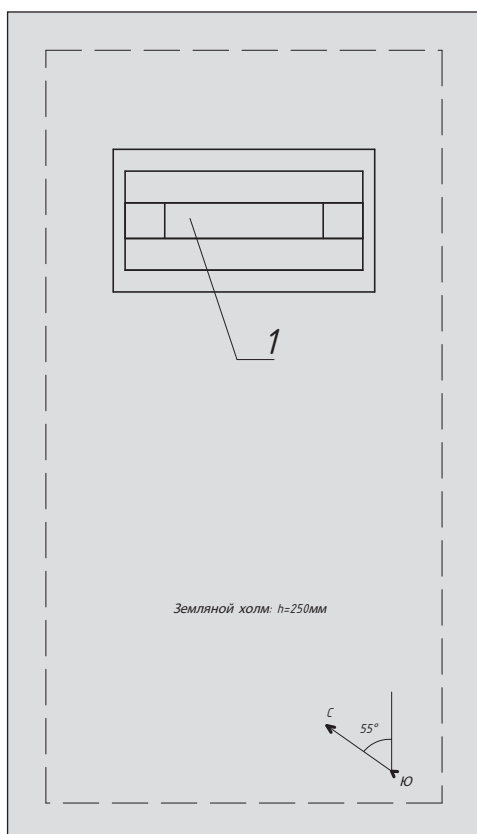
Деревня Ундозерский Погост входит в состав Анхимовского сельского поселения. Располагается на берегу озера Ундозеро, в 50 км южнее административного центра поселения — поселка Белоусово.

Воинское захоронение — одна одиночная могила находится в центре гражданского кладбища Ундозерского Погоста.

На обложенном дерном могильном холме 1,0 x 1,9 м высотой 0,25 м стоит типовой памятник из черного гранита: постамент 0,25 x 0,6 x 0,1 м и вертикальная плита 0,6 x 1,2 м. Могила не ограждена. На плите начертаны слова: «Неизвестному летчику, погибшему на Карельском фронте в годы Великой Отечественной войны, от благодарных потомков».

КООРДИНАТЫ МОГИЛЫ: N 60° 36' 56,2" E 036° 21' 34,7"

До настоящего времени имя погибшего воина установить не удалось.





37

Вытегорский район. Девятинское сельское поселение. Село Девятины.

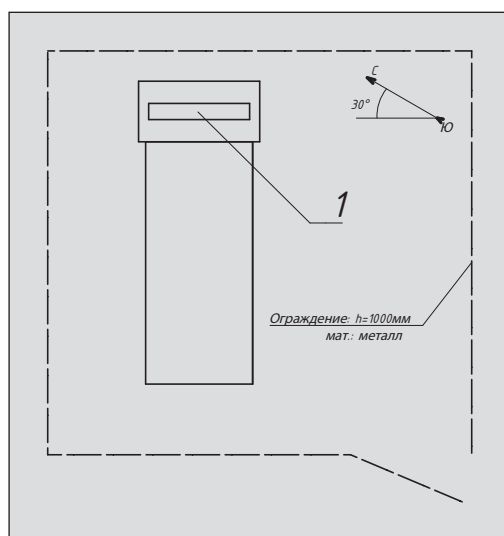
Село Девятины находится в Вытегорском районе Вологодской области. Является центром Девятинского сельского поселения. Расположено в 23 км юго-восточнее районного центра г. Вытегры, на трассе А-119 «Вологда — Медвежьегорск».

Во время Великой Отечественной войны на военном аэродроме у села Девятины дислоцировались авиационные подразделения ВВС 7 Отдельной Армии и 7 Воздушной Армии. Погибших летчиков хоронили на гражданском кладбище. В настоящее время известно местонахождение трех одиночных могил. Могилы находятся в разных частях кладбища.

Могила штурмана 72 скоростного бомбардировочного авиационного полка старшего лейтенанта Чуприна Андрея Петровича.

Находится в металлической ограде высотой 1,0 м, размерами 2,0 x 2,1 м. Установлено надгробие из оцинкованного металла 0,5 x 1,2 м высотой 0,3 м и памятник из красного гранита в виде вертикальной плиты 0,5 x 1,0 м и постамента 0,3 x 0,6 x 0,16 м. На плите нанесена надпись: «Чуприн А. П., 1913—1941, старший лейтенант 72 бомбардировочного полка», изображение пятиконечной звезды и лавровой ветви.

КОординаты могилы: N 60° 55' 30,4" E 036° 47' 27,1"





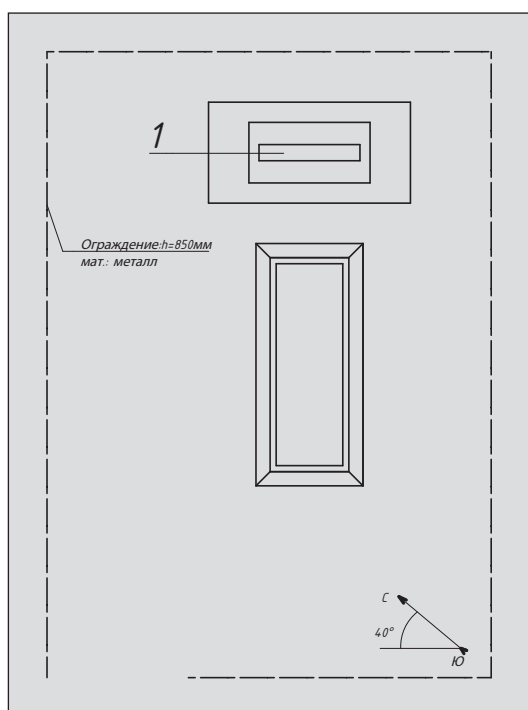
38

Вытегорский район. Девятинское сельское поселение. Село Девятины.

Могила старшего летчика 197 истребительного авиационного полка Шамарина Дмитрия Матвеевича.

Находится в металлической ограде высотой 0,85 м, размерами 2,2 x 3,1 м. Установлено надгробие из оцинкованного металла 0,53 x 1,2 м высотой 0,3 м и памятник из красного гранита в виде вертикальной плиты 0,5 x 1,0 м и постамента 0,3 x 0,6 x 0,16 м. На плите нанесена надпись: «Шамарин Д. М., погиб 09.11.1944, летчик 72 бомбардировочного полка» (несоответствие реальному месту службы — прим. автора), изображение пятиконечной звезды и лавровой ветви.

КОординаты могилы: N 60° 55' 27,9" E 036° 47' 28,7"





39

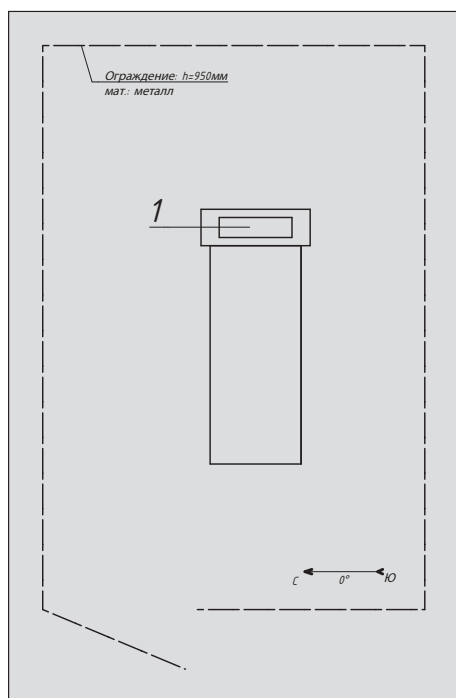
Вытегорский район. Девятинское сельское поселение. Село Девятины.

Могила воентехника 2 ранга 33 батальона аэродромного обслуживания Шевченко Виктора Илларионовича.

Находится в металлической ограде высотой 0,95 м, размерами 2,1 х 3,1 м. Установлено надгробие из оцинкованного металла 0,5 х 1,2 м высотой 0,3 м и памятник из красного гранита в виде вертикальной плиты 0,4 х 1,0 м и постамента 0,2 х 0,6 х 0,15 м. На плите нанесена надпись: «Шевченко В. И., 1913—1941, техник 72 бомбардировочного полка» (несоответствие реальному месту службы — прим. автора), изображение пятиконечной звезды и лавровой ветви.

КОординаты могилы: N 60° 55' 24,0" E 036° 47' 35,9"

В ходе архивных исследований дополнительно установлены имена 9 военнослужащих, похороненных на кладбище села Девятины.





40

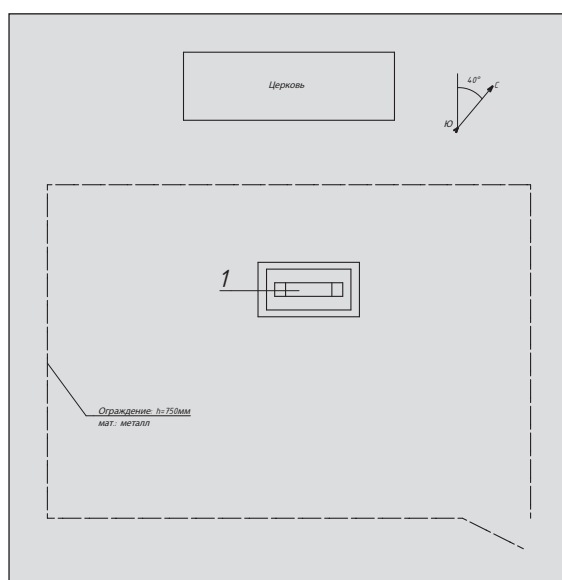
Вытегорский район. Кемское сельское поселение. Деревня Игнатово.

Деревня Игнатово находится в Вытегорском районе Вологодской области, в Кемском сельском поселении. Расположена в 103 км юго-восточнее районного центра г. Вытегры, в 2,6 км от трассы А-119 «Вологда — Медвежьегорск».

На гражданском кладбище деревни Игнатово, в 49 м от Церкви Богоявления Господня, находится братская могила воинов 364 стрелковой дивизии.

В центре металлической ограды размерами 2,45 x 3,55 м и высотой 0,75 м установлен памятник из красного гранита, состоящий из постамента 0,3 x 0,6 x 0,11 м и плиты 0,6 x 1,2 м. На плите — пятиконечная звезда, лавровая ветвь и фамилии, имена и отчества воинов. Всего 7 человек. В ходе архивных исследований установлены имена 12 военнослужащих.

КОординаты могилы: N 60° 47' 23,8" E 037° 46' 22,9"



1





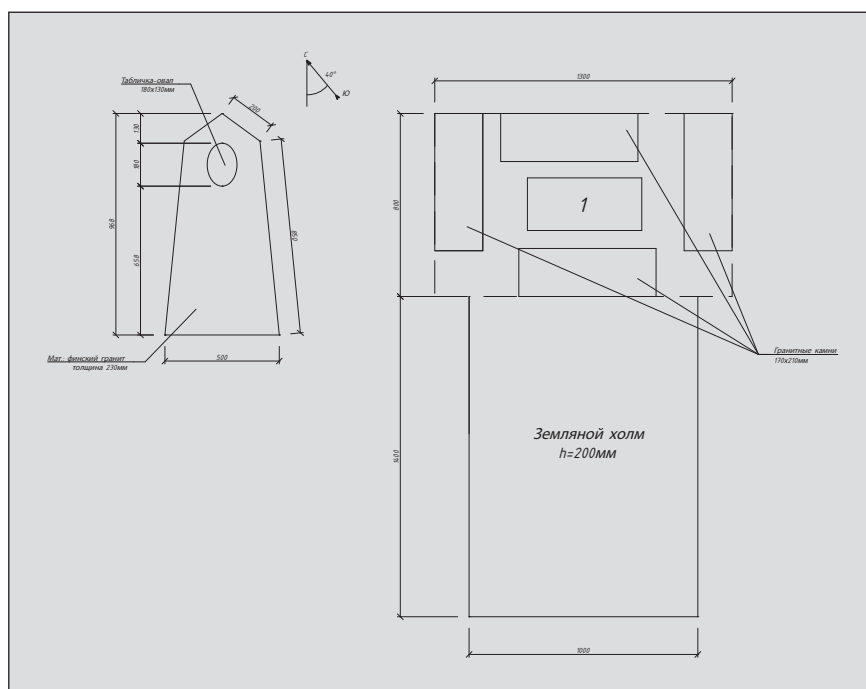
41

Вытегорский район. Оштинское сельское поселение. Урочище Залесье.

На западной окраине села Ошта, в 1,9 км от его центра, в районе бывшей деревни Залесье, в лесном массиве находится одиночная могила красноармейца 272 стрелковой дивизии Плотникова Аполлона Львовича.

Представляет собой земляной холм 1,0 x 2,2 м. На могиле установлен памятник из серого гранита в виде пирамиды шириной в нижней части 0,5 м и высотой 1,0 м. Основание под него выложено гранитными блоками. На памятнике выбиты данные солдата, а также закреплена фотография воина на керамическом овале.

КОординаты могилы: N 60° 51' 01,8" E 035° 31' 18,0"





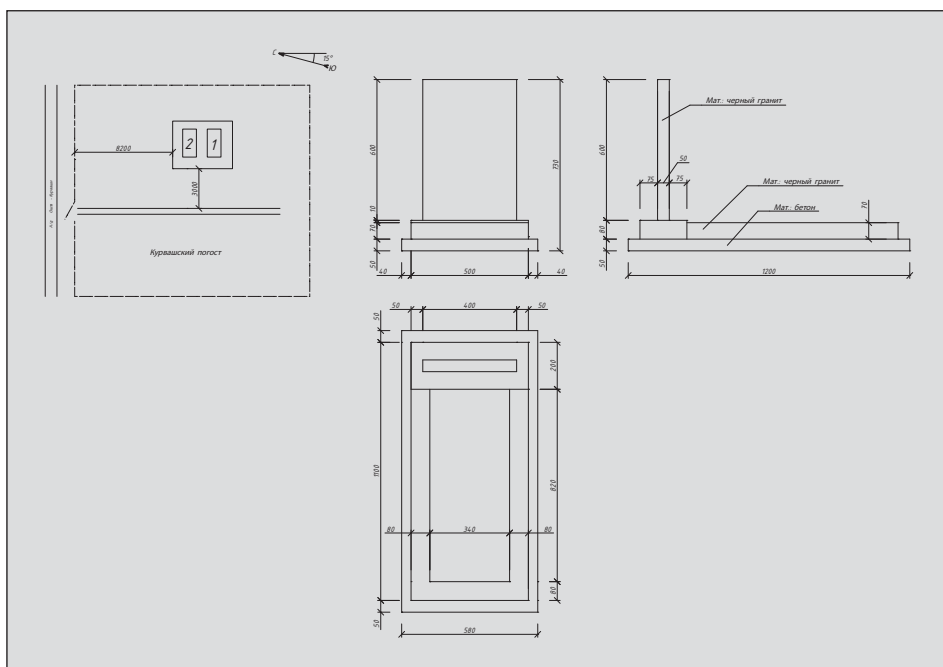
42

Вытегорский район. Оштинское сельское поселение. Деревня Карданга.

Деревня Карданга входит в состав Оштинского сельского поселения Вытегорского района Вологодской области, находится в 7 км на юго-запад от села Ошта по автомобильной дороге.

На кладбище д. Карданга, в 8 метрах от входа имеется одно воинское захоронение. Состоит из двух могил минеров, погибших при разминировании Оштинского района. Это Попов Вячеслав Александрович и Панфилова Евгения Викторовна. Могилы расположены рядом друг с другом. Памятники представляют собой бетонное основание, на котором смонтировано надгробие 0,5 x 1,1 м из черного гранита и вертикальная плита 0,4 x 0,6 м с данными похороненных.

КООРДИНАТЫ ЗАХОРОНЕНИЯ: N 60° 47' 32,6" E 035° 29' 39,1"



1



2





43

Вытегорский район. Оштинское сельское поселение. Деревня Кондушский Погост.

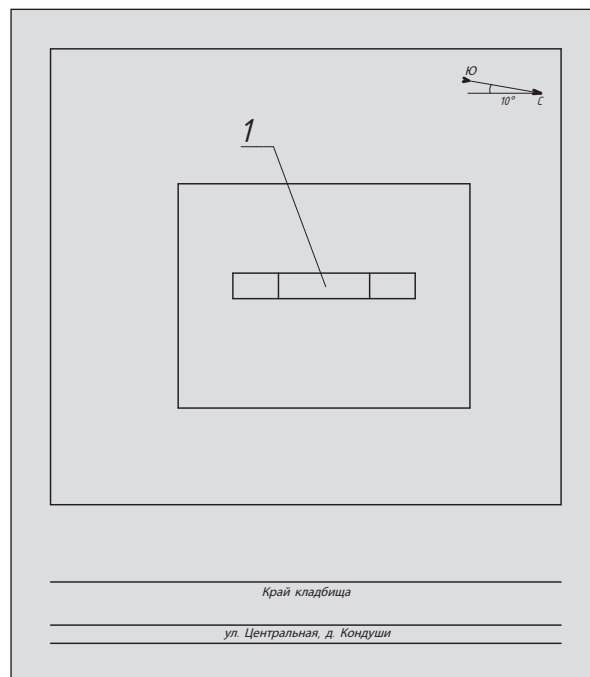
Деревня Кондушский Погост входит в состав Оштинского сельского поселения Вытегорского района Вологодской области, находится в 28 км западнее районного центра г. Вытегры по трассе Р-37 «Вытегра — Лодейное Поле».

Воинское захоронение в виде одной братской могилы располагается на гражданском кладбище на окраине деревни Кондушский Погост, напротив входа на кладбище. Могила не ограждена. На бетонном постаменте 1,23 x 1,6 x 0,51 м установлена вертикальная полированная с лицевой стороны плита из пиленного черного гранита шириной 0,84/1,0 и высотой 1,31 м.

На плите выбиты фамилии, имена и отчества 18 похороненных солдат, пятиконечная звезда и лавровая ветвь с георгиевской лентой.

КОординаты могилы: N 60° 55' 31,1" E 036° 05' 04,8"

В ходе архивных исследований установлены имена 55 военнослужащих.





44


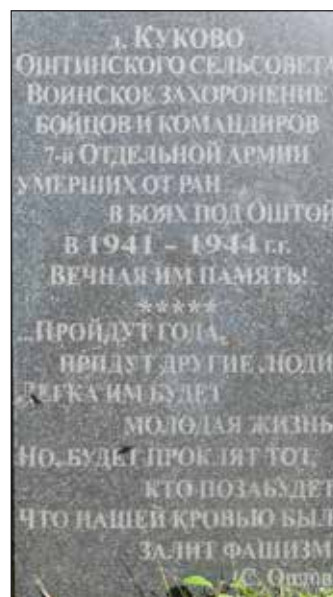
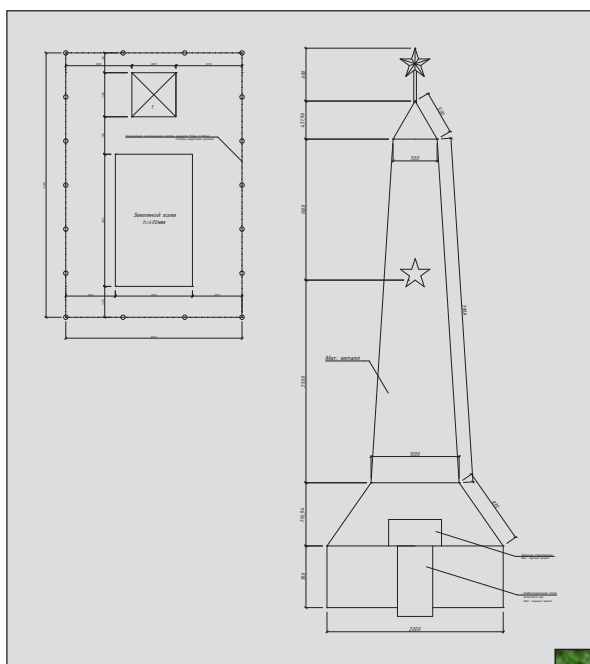
Вытегорский район. Оштинское сельское поселение. Урочище деревни Куково.

Захоронение находится в урочище деревни Куково, в 1,7 км на юго-восток от села Ошта, в 100 м от реки Челекса. Похоронены воины 368 стрелковой дивизии, погибшие при защите Оштинского рубежа.

Площадка воинского захоронения имеет размеры 8,0 x 12,0 м, по периметру ограждена металлическими цепями на столбах, также металлических диаметром 155 мм и высотой 0,9 м. Братская могила расположена по центру, представляет собой земляной холм 3,5 x 6,0 м высотой 0,4 м. В задней части площадки, за братской могилой установлена пирамида из листового металла размерами в основании 2,0 x 2,0 м высотой 5,65 м. Снизу пирамиды закреплены две памятные доски из черного гранита (0,3 x 0,6 м и 0,4 x 0,8 м). На верхней начертано: «В память о подвиге воинов 368 стрелковой дивизии, сформированной осенью 1941 г. в г. Тюмени. От благодарных жителей Тюменской области. Август 2015». На нижней: «д. Куково Оштинского сельсовета. Воинское захоронение бойцов и командиров 7-й Отдельной армии, умерших от ран в боях под Оштой в 1941—1944 гг...Пройдут года, придут другие люди. Легка им будет молодая жизнь. Но будет проклят тот, кто позабудет, что нашей кровью был залит фашизм. С. Орлов».

КОординаты захоронения: N 60° 49' 51,4" E 035° 35' 01,4"

В Реестр включены сведения о 135 воинах, похороненных под д. Куково. Имена не увековечены.





45

Вытегорский район. Оштинское сельское поселение. Село Мегра.

Село Мегра находится в 37 км на юго-запад от районного центра г. Вытегры по трассе Р-37 «Вытегра — Лодейное Поле». Село располагается по обоим берегам реки Мегра. Административный центр Оштинского сельского поселения.

Одна братская могила воинов находится на ул. Мегорской в сквере села на правом берегу реки.

Могила представляет собой надгробие из бетона 1,0 x 4,05 м высотой 0,2/0,7 м, облицованное тротуарной плиткой. На нем — из красного гранита вертикально установленная на постаменте 0,3 x 0,7 x 0,07 м плита 0,6 x 1,2 м. На плите — фамилии, имена и отчества 4 солдат. Площадка размерами 6,0 x 8,0 м вокруг могилы забетонирована.

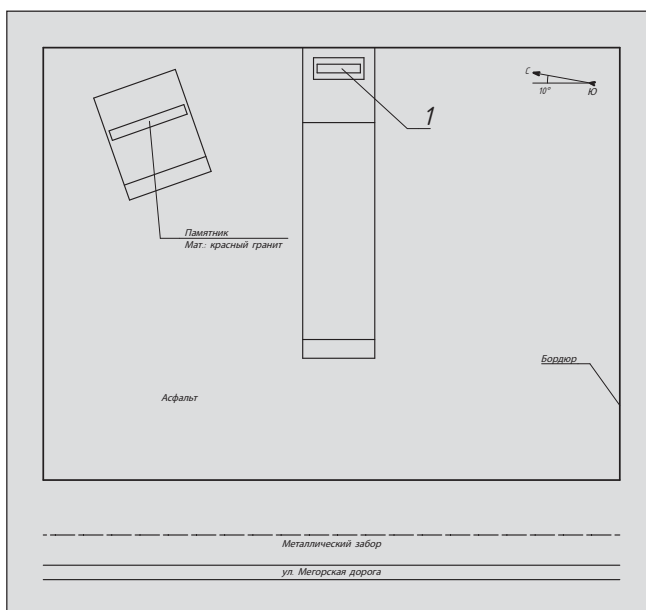
Кроме этого на площадке слева от братской могилы установлен памятник (1,1 x 1,4 м) «Воинам-землякам от благодарных потомков», также из красного гранита.

КОординаты могилы: N 60° 52' 08,6" E 036° 00' 12,2"

В ходе архивных исследований установлены имена 3 военнослужащих, похороненных в селе Мегра. По данным 461 отдельного медико-санитарного батальона Плесовских Егор Петрович похоронен в д. Патракеевка Оштинского района Вологодской области (так в документе).



1





46

Вытегорский район. Оштинское сельское поселение. Деревня Нижняя Водлица.

Нижняя Водлица — деревня в составе Оштинского сельского поселения Вытегорского района. Расположена в 50 км юго-западнее районного центра г. Вытегры по трассе Р-37 «Вытегра — Лодейное Поле». Образована 6 июня 2001 года в результате объединения деревень Даниловская, Никитинская, Патракеевская и Перхинская.

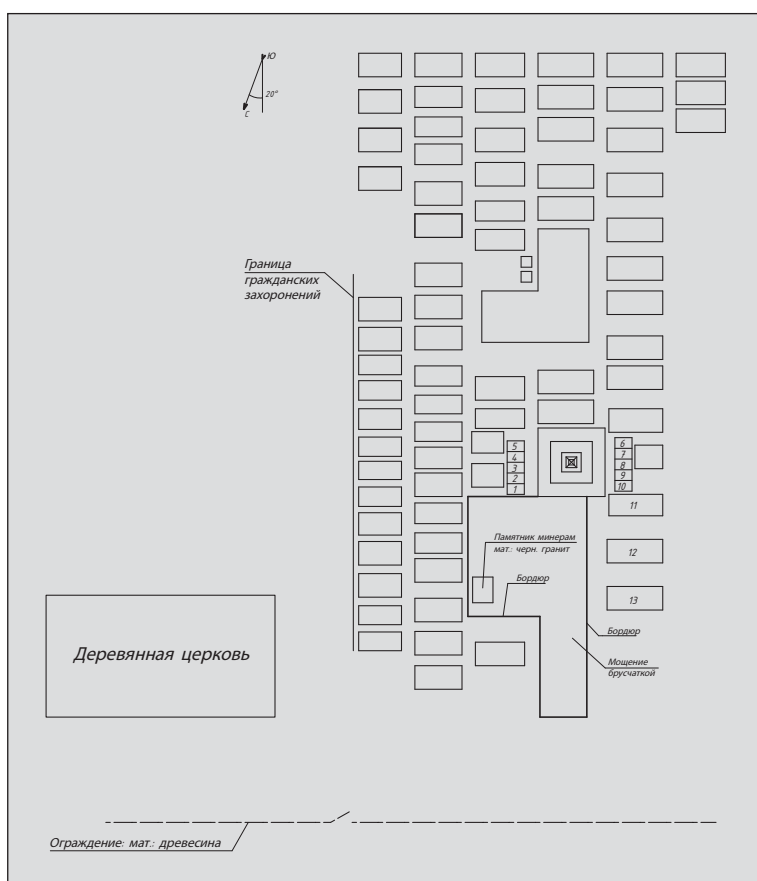
Воинское захоронение находится в центре гражданского кладбища деревни Нижняя Водлица, справа от входа и в 37 м от расположенной на кладбище деревянной церкви Георгия Победоносца. Похоронены воины 272 и 368 стрелковых дивизий, умершие от ран, полученных в боях на Оштинском рубеже и минеры, погибшие при разминировании этого участка обороны.

Захоронение — без ограждения, размерами 18 x 31 м. 78 могил в виде земляных холмиков, средние размеры которых 1,0 x 2,3 м, расположены в 6 рядов. Шестой ряд неполный, в нем всего три могилы. Посредине захоронения установлен общий памятник. На бетонном двухступенчатом постаменте смонтирована пирамида из листового металла с пятиконечной звездой на вершине высотой 3,6 м и размерами в основании 0,9 x 0,9 м. По обе стороны от пирамиды на наклонном металлическом каркасе уложены 10 плит из черного гранита 0,5 x 0,8 x 0,11 м (по пять штук с каждой стороны), на которых нанесены фамилии и инициалы похороненных воинов.

Площадка перед памятником 5,7 x 5,8 м выложена брусчаткой. В левой ее части установлен памятник погибшим минерам. На отполированной лицевой части камня из черного гранита шириной 0,82 м высотой 1,62 м выбита надпись: «Мин больше нет, их злые жала девчонки вырвали давно, чтоб смерть людей не обижала, чтоб в небе не было темно».

Здесь похоронены 160 воинов, первоначально учтенные, как похороненные в деревнях Перхинская, Патракеевская, Кедре. Всего на плитах и могильных памятниках увековечены имена 142 советских солдат (причем 83 из них также увековечены в селе Ошта) и трое погибших минеров.

КООРДИНАТЫ ЗАХОРОНЕНИЯ: N 60° 49' 32,5" E 035° 44' 20,7"





1




2



3




4




5



6



7



8



9



10



11



12



13



47

Вытегорский район. Оштинское сельское поселение. Село Ошта.

Село Ошта входит в состав Оштинского сельского поселения Вытегорского района, находится в 60 км западнее города Вытегра по автомобильной дороге Р-37 «Вытегра — Лодейное Поле». Получило свое название в 2001 году, когда к селу Оштинский Погост были присоединены близлежащие деревни Андреево, Низ, Нешкина, Тарасина, Челекса и Кургино.

Во время Великой Отечественной войны село Оштинский Погост было центром Оштинского района Вологодской области (район упразднен 12 декабря 1955 года, а сельские советы отошли к Вытегорскому и Бабаевскому районам). Именно по территории Оштинского района с октября 1941 года по 24 июня 1944 года проходила линия фронта. Против финских пехотных частей, воевавших на стороне Германии, сражались воины 74 отдельного разведывательного батальона, 41 отдельного дорожно-строительного батальона, 272 и 368 стрелковых дивизий.

Воинский мемориал погибшим при Оштинской обороне находится в центре села Ошта на пересечении Архангельского тракта и улицы Советской. Участок размерами 32,5 x 62,9 м обнесен металлической оградой высотой 1,4 м.

От центрального входа аллея, вымощенная брусчаткой, ведет к скульптурной композиции «Скорбящая мать». Скульптура женщины высотой 3,8 м выполнена из металла, установлена на постаменте из черного гранита 1,5 x 1,5 x 0,2 м. Вокруг скульптуры на наклонных постаментах из камня и бетона располагаются гранитные плиты 0,5 x 0,8 м с данными похороненных воинов. Всего 46 штук. Еще 40 плит на шести таких же наклонных постаментах установлены по обе стороны центральной аллеи. На плитах увековечены имена 1255 солдат и офицеров Красной Армии (из них 83 увековечены в д. Нижняя Водлица, 61 воин увековечен дважды, 34 — увековечены на плитах, но умерли в других регионах).

В передней части мемориала находятся 6 братских могил воинов Красной Армии. Три из них — в металлической ограде высотой 0,45 м.

Могила № 1. Перезахоронения солдат из первичных мест погребений, располагавшихся в деревнях Оштинского района, проведенные в 1964—1966 годах. Количество неизвестно (в 1964 году — похоронено 39 солдат).

Могила № 2. Захоронение солдат, обнаруженных при проведении поисковых работ в 1991 и 2009 году. В 1991 году были похоронены останки воинов, найденных поисковым отрядом «Неизвестный солдат» из поселка Ботово Череповецкого района. Количество неизвестно. В 2009 году поисковым отрядом «Оштинский рубеж» г. Вытегра похоронено 4 воина.

Могила № 3. Захоронение солдат, обнаруженных при проведении поисковых работ поисковым отрядом «Оштинский рубеж» (г. Вытегра) в 1999 году. Похоронено 17 воинов.

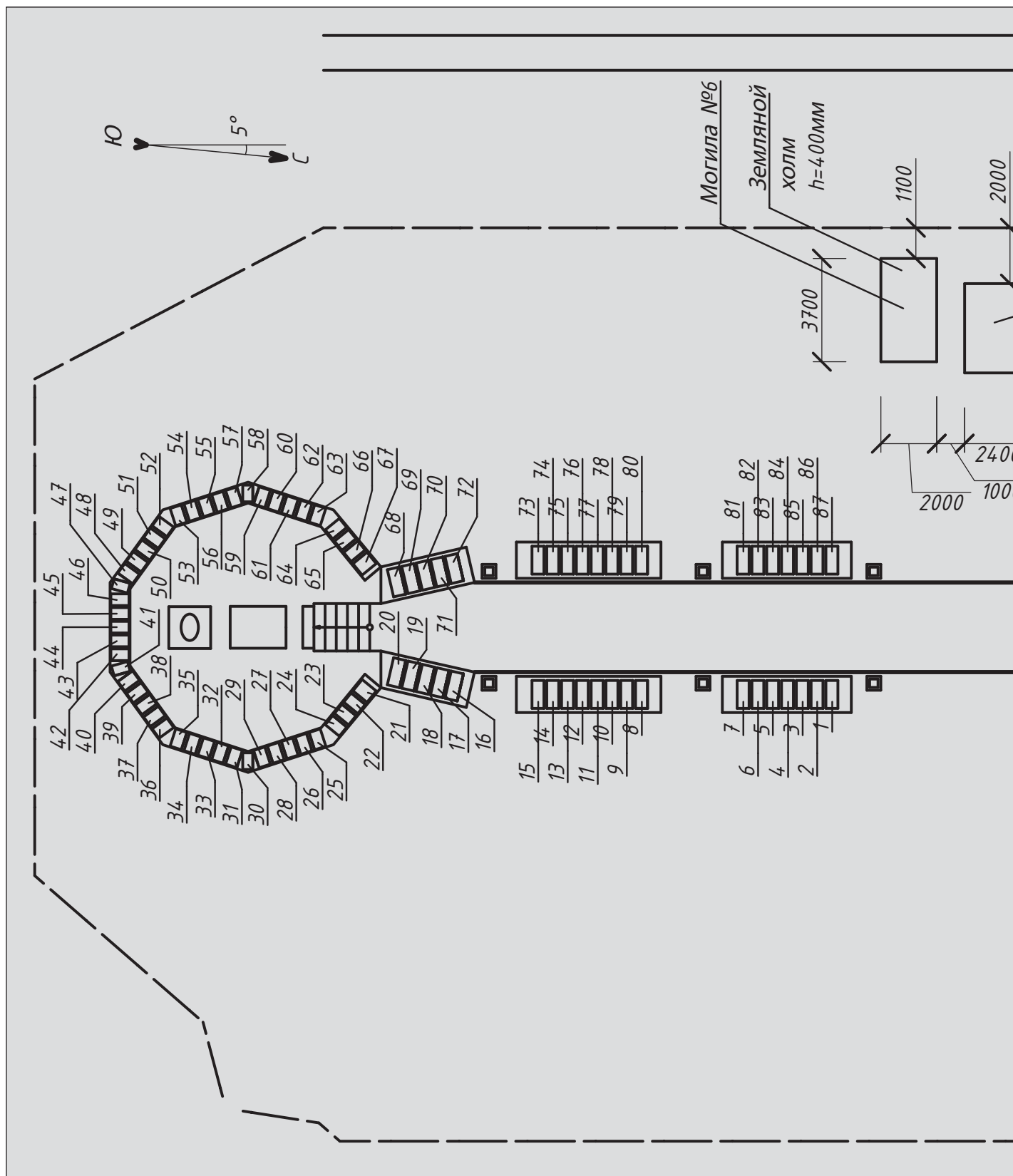
Могила № 4. Захоронение солдат, обнаруженных при проведении поисковых работ поисковым отрядом «Оштинский рубеж» (г. Вытегра) в 2014 году. Похоронено 10 воинов.

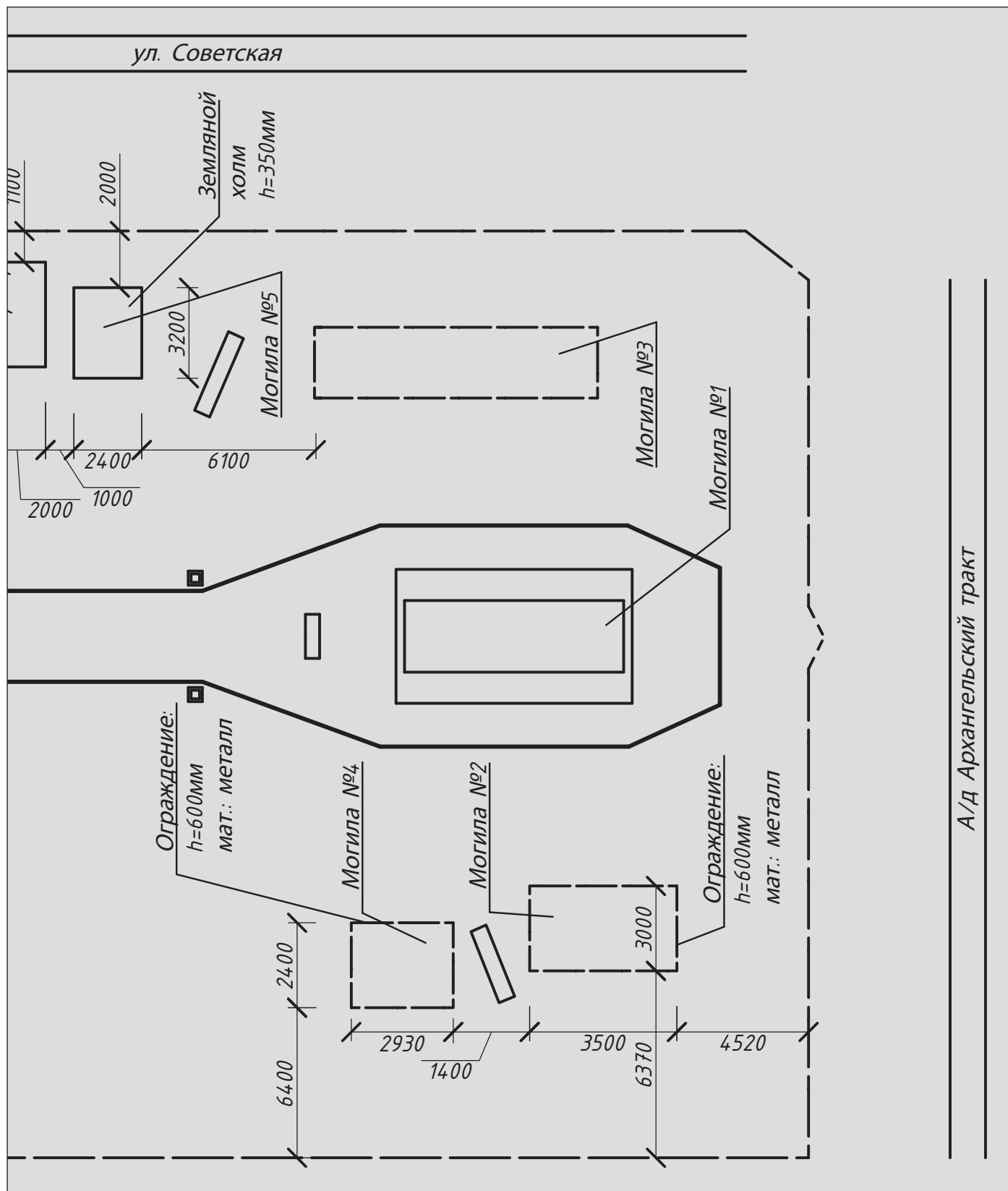
Могила № 5. Захоронение солдат, обнаруженных при проведении поисковых работ поисковым отрядом «Оштинский рубеж» (г. Вытегра), Вытегорским отделением ВРОО «Вологодское объединение поисковиков» в 2017 году. Похоронено 32 воина.

Могила № 6. Захоронение солдат, обнаруженных при проведении поисковых работ поисковыми отрядами «Оштинский рубеж» (г. Вытегра), Вытегорским отделением ВРОО «Вологодское объединение поисковиков», «Журавли» (г. Череповец), «Путь воина» (г. Вологда), «ЭПРОН» (г. Бабаево) в 2018 году. Похоронено 20 воинов.


КООРДИНАТЫ МЕМОРИАЛА: N 60° 51' 01,5" E 035° 33' 25,3"

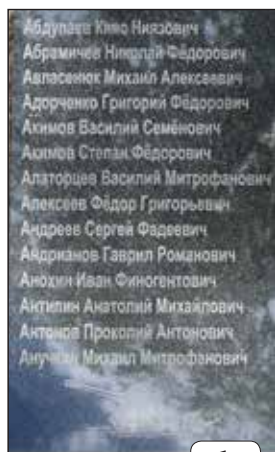
Ввиду отсутствия документов, подтверждающих факт перезахоронения солдат в послевоенный период, в Реестр включены данные о 2145 воинах, похороненных на территории Оштинского сельского поселения. Каждая персоналия дополнена информацией о первичном месте захоронения и месте увековечения.





А/д Архангельский тракт





1



2



3



4



5



6




7



8



9



10



11



12



25



26



27



28



29



30



31




32



33



34



35



35



37




38



39



40



41



42



43



44



45



46



47




48



49



50



51



52




53



54




55



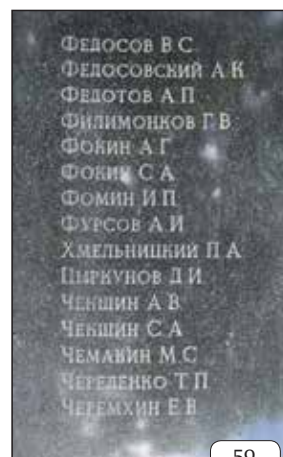
56



57




58



59



60



73




74



75



76



77



78



79




80



81



82



83



84



85



86



48

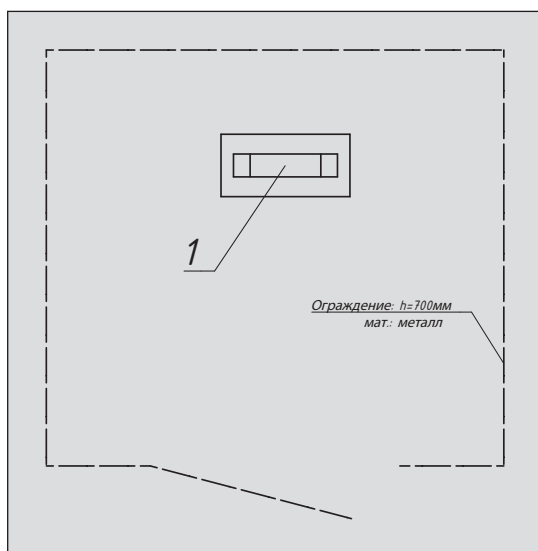
Вытегорский район. Оштинское сельское поселение. Деревня Сяргозеро.

Деревня Сяргозеро входит в Оштинское сельское поселение и расположена в 50 км на юг по автомобильной дороге от центра поселения села Мегра.

На центральной улице деревни, слева от деревянной Никольской церкви находится одна одиночная могила времен Великой Отечественной войны. В металлической ограде 3,0 x 3,0 м установлена вертикальная плита 0,5 x 1,2 м из гранита с надписью: «Неизвестному летчику, погибшему на Карельском фронте в годы Великой Отечественной войны, от благодарных потомков».

В ходе архивных исследований, проведенных Вологодской областной молодежной общественной организацией «Вологодский поисковый отряд» в Центральном Архиве Министерства Обороны РФ, установлено имя похороненного летчика. Это — Гречишников Владимир Петрович, младший лейтенант, пилот 155 истребительного авиационного полка, 1921 года рождения, погибший в авиационной катастрофе при перелете с аэродрома Девятины на аэродром Новинки 1 ноября 1941 года.

КОординаты могилы: N 60° 30' 32,2" E 036° 00' 30,2"





49 Грязовецкий район. Город Грязовец.

Город Грязовец — районный центр Вологодской области. Расположен в 45 км южнее города Вологды, в 2 км на восток от трассы М-8 «Холмогоры» Москва — Архангельск.

Воинское захоронение находится на гражданском кладбище в восточной части города Грязовец, по автомобильной дороге Грязовец — Вохтога, на выезде из города справа. От автодороги в 160 м.

На воинском захоронении погребены воины Красной Армии, умершие от ран в ЭГ №3734, располагавшемся в городе с 01.08.1941 по 01.10.1945, а также скончавшиеся по различным причинам военнослужащие из состава дислоцировавшегося в Грязовце с 29.06.1941 по 05.12.1945 68 запасного стрелкового полка 29 запасной стрелковой бригады Архангельского военного округа. Упомянуты в архивных документах госпиталя как: «г. Грязовец городское кладбище, г. Грязовец».

Воинское захоронение размерами 15,4 x 26,5 м обнесено оградой из металлической решетки высотой 1,1 м на металлических столбах из круглых труб. По центру захоронения установлен памятник из бетона высотой 3,0 м на постаменте размерами 2,0 x 2,1 м высотой 0,6 м. Памятник выполнен в виде скульптурной композиции, состоящей из фигур солдата и женщины. К памятнику от входа ведет выложенная брусчаткой дорожка шириной 5,0 м.

За памятником на расстоянии 7 м располагается засеянная травой и обнесенная бордюрным камнем площадка размерами 3,1 x 8,5 м. На ней на бетонном основании установлены в ряд 3 памятника из черного гранита без надписей, состоящие из надгробия 0,5 x 1,07 x 0,05 м и вертикальной плиты 0,4 x 0,6 x 0,07 м. Аналогичные памятники установлены еще на двух могилах, находящихся слева от памятника. На одной из них закреплена металлическая табличка, покрытая белой эмалью на которой нанесена надпись: «Королев Иван Иванович 1923—1944, Зайпутьшев Саифун 1909—1944, Басов Иван Федорович 1900—1944».

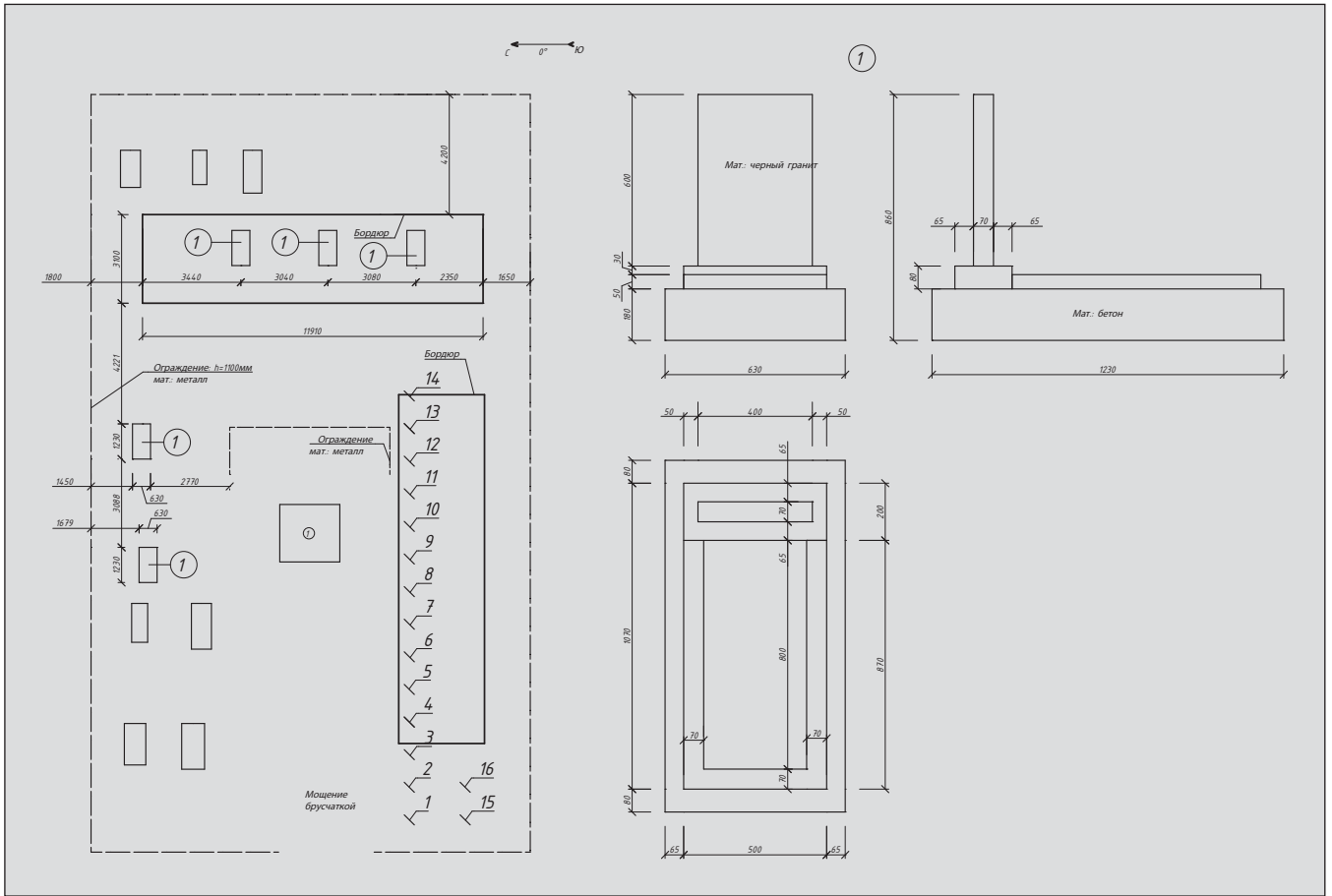
От памятника справа, высотой 1,3 м, в рамках из металлического уголка установлены плиты из серого мрамора 0,5 x 0,8 м. Всего 16 плит в два ряда, плиты развернуты под углом 45 градусов относительно входа на захоронение. 14 плит — в первом ряду и 2 — во втором. На плитах нанесены фамилии и инициалы похороненных в алфавитном порядке.

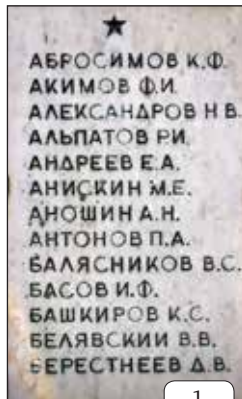
Кроме этого на территории воинского захоронения похоронены военнослужащие, погибшие при исполнении служебных обязанностей. В левой части захоронения: младший сержант Орлов Александр Вадимович, 1965—16.10.1984; рядовой Кабанов Михаил Вениаминович, 1962—24.07.1982; рядовой Белов Николай Иванович, 1944—15.01.1963; лейтенант милиции Поляков Валерий Александрович, 1965—20.08.1991. В дальней части захоронения: Ларичев Вадим Витальевич, 1974—1996; Шиков Игорь Юрьевич, 1974—1997, подполковник Крупенников Алвиан Михайлович, 1935—1998.

КОординаты захоронения: N 58° 52' 44,4" E 040° 15' 59,7"

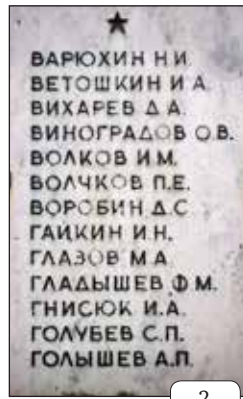
На плитах увековечены имена 196 солдат, двое из них занесены ошибочно, так как были похоронены на ст. Бакланка.

Всего в Реестр по данному захоронению внесено 226 имен.

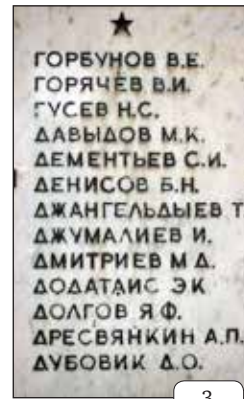




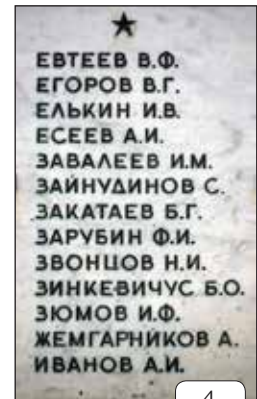
1



2



3



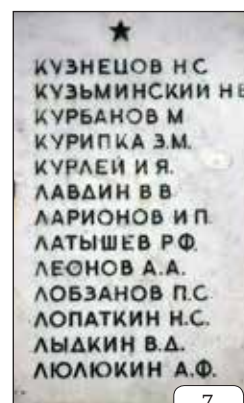
4



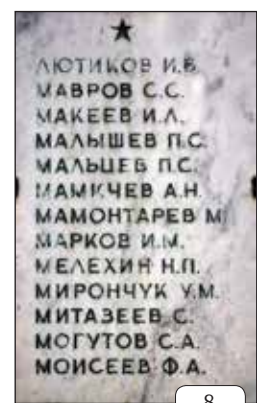
5



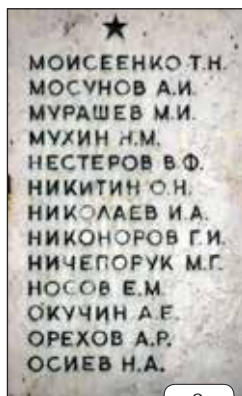
6



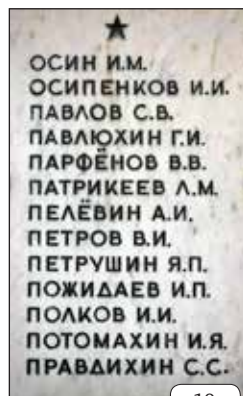
7



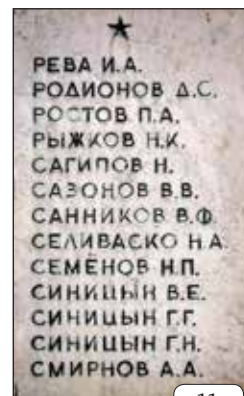
8



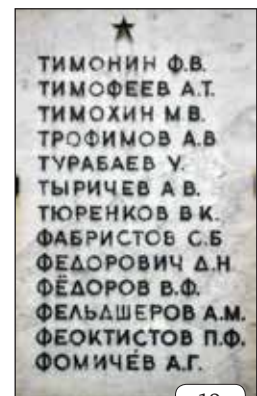
9



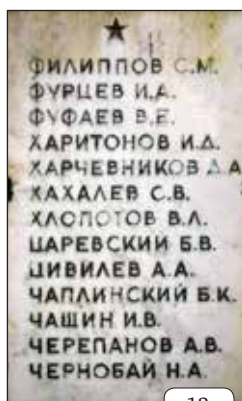
10



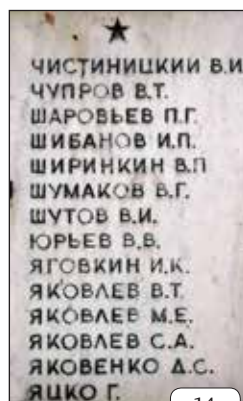
11



12



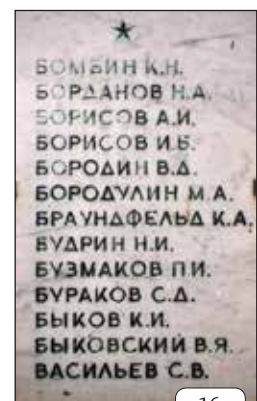
13



14



15



16



50

Грязовецкий район. Город Грязовец.

На этом же кладбище города Грязовец находится еще одно воинское захоронение. Справа от автодороги «Грязовец — Вохтога» в 17 м.

Здесь похоронены 5 воинов Красной Армии, умерших в ЭГ №3734, располагавшемся в городе с 01.08.1941 по 01.10.1945. Упоминается в архивных документах госпиталя как: «г. Грязовец».

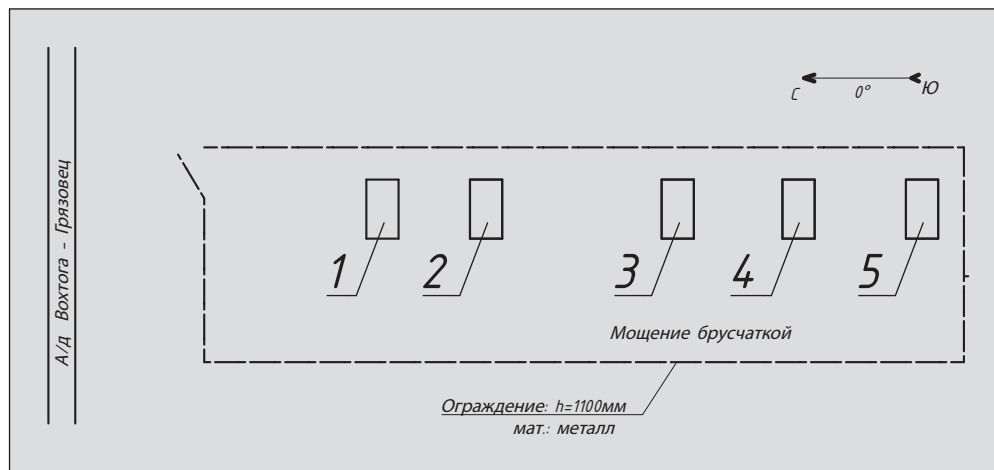
Воинское захоронение размерами 4,0 x 14,15 м обнесено оградой из металлической решетки высотой 1,1 м на металлических столбах из прямоугольных труб. Внутри ограды находятся 5 могил военнослужащих. На могилах установлены надгробия 0,6 x 1,1 м высотой 0,11 м и вертикально стоящие кресты из серого мрамора высотой 1,13 м.

На основании крестов закреплены металлические таблички с фамилиями, именами, отчествами, годами рождения и смерти.

Вся территория захоронения выложена брусчаткой.

КОординаты захоронения: N 58° 52' 49,2" E 040° 15' 57,0"

Установлены и увековечены имена 5 воинов, похороненных на воинском захоронении.





1



2



3



4



5



51

Грязовецкий район. Муниципальное образование Сидоровское. Село Сеньга.

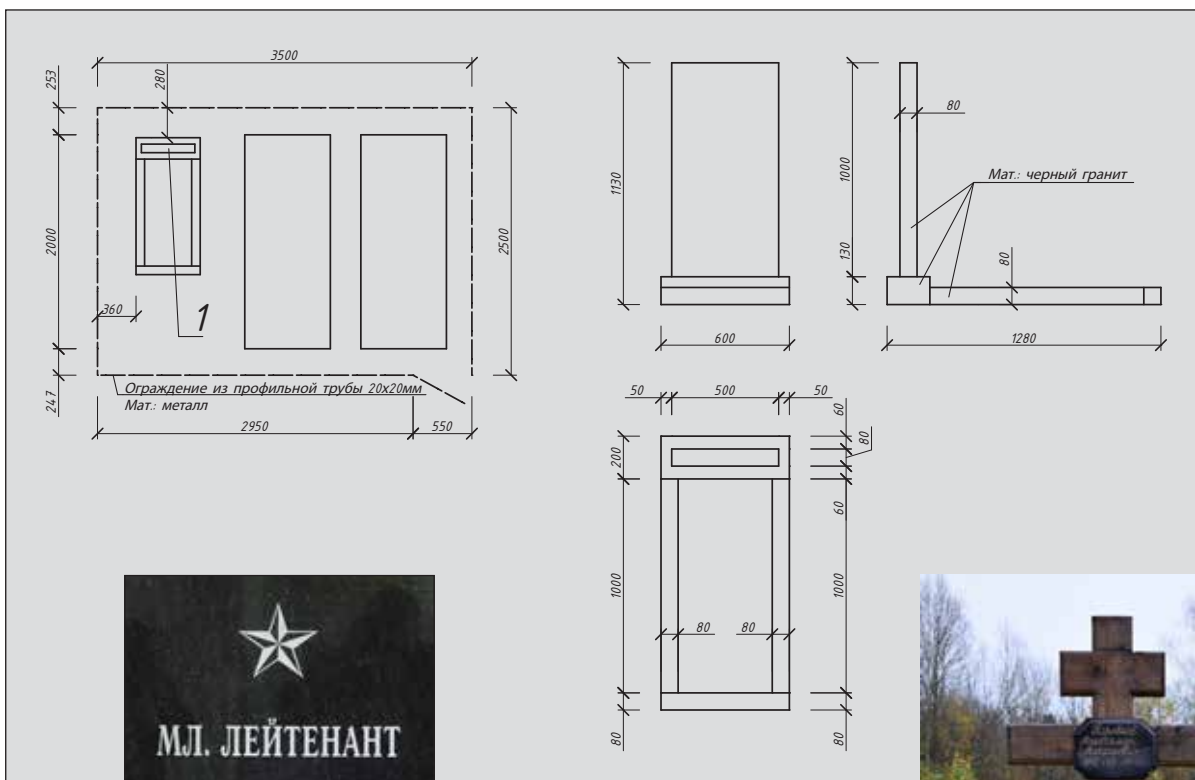
Село Сеньга входит в состав Муниципального образования Сидоровское Грязовецкого района и расположено восточнее районного центра г. Грязовец на расстоянии в 31 км по автомобильной дороге.

Кладбище находится в 600 м от села. На нем имеется одно воинское захоронение, в котором 5 июня 2016 года был похоронен младший лейтенант Короваев Александр Алексеевич, 1912 г. р., уроженец д. Спасское Герценского с/с. Останки младшего лейтенанта были обнаружены поисковым отрядом «Невская оперативная группа» при проведении поисковых работ на территории «Невского пяточка» 23 сентября 2015 года.

Силами ВОМО «Вологодский поисковый отряд» на могиле воина в 2019 году будет установлен памятник из черного гранита: надгробие 0,6 x 1,28 м и вертикальная плита 0,5 x 1,0 м с данными военнослужащего.

В металлической ограде (2,5 x 3,5 м, высота 0,75 м) кроме Короваева А. А. похоронены еще два человека, в том числе его жена.

КОординаты захоронения: N 58° 53' 24,0" E 040° 43' 30,5"





52

Грязовецкий район. Муниципальное образование Юровское. Деревня Покровское.

Деревня Покровское входит в состав Муниципального образования Юровское Грязовецкого района Вологодской области и расположена в 28 км южнее областной столицы — города Вологды, в 7 км справа от автомобильной дороги М-8 «Холмогоры» Москва — Архангельск.

Воинское захоронение находится на деревенском кладбище у Покровской церкви.

Захоронение размерами 2,0 x 3,1 м находится в металлической ограде высотой 0,7 м. В правой части ограды на могиле установлено надгробие размерами 0,5 x 1,3 x 0,09 м и вертикальная плита из черного гранита шириной 0,45 м, высотой 0,8 м и толщиной 0,08 м. На лицевой стороне плите нанесен портрет военнослужащего и под ним надпись: «Ст. лейтенант Смолин Александр Дмитриевич 1916—1944».

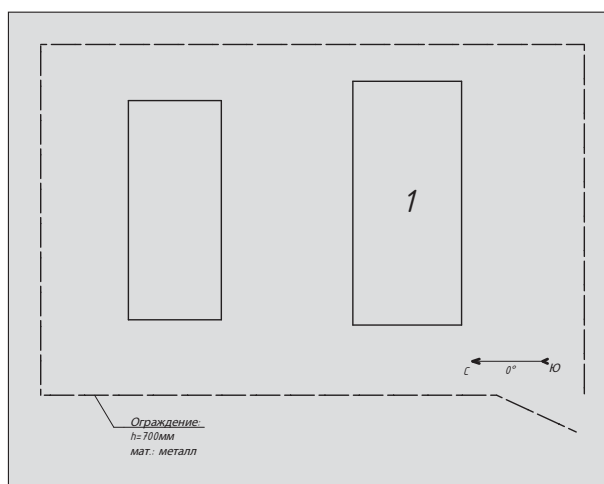
В левой части ограды находится могила жены Смолина А. Д. Смолиной Серафимы Александровны. На ее могиле установлен памятник из металла высотой 0,7 м с надгробием 0,5 x 1,25 x 0,13 м.

Похоронен 1 воин Красной Армии: старший лейтенант Смолин Александр Дмитриевич. Найден при проведении поисковых работ группой «Поиск» г. Остров Псковской области в Островском районе Псковской области в июне 2012 года. Ранее числился пропавшим без вести. Доставлен на родину Вологодской региональной общественной организацией «Вологодское объединение поисковиков».

КООРДИНАТЫ ЗАХОРОНЕНИЯ: N 59° 02' 02,9" E 039° 57' 33,2"



1





53

Грязовецкий район. Муниципальное образование Юровское. Деревня Юрово.

Деревня Юрово — административный центр Муниципального образования Юровское. Расположена в 20 км северо-западнее районного центра — города Грязовец Вологодской области.

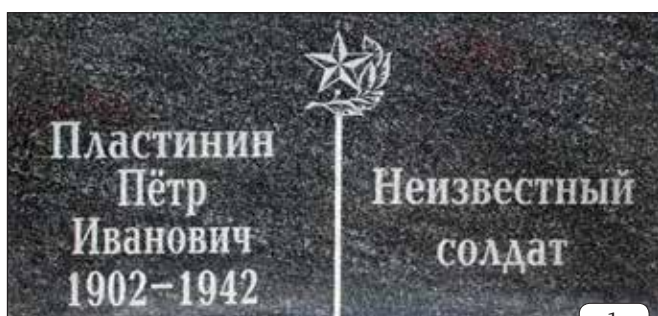
Воинское захоронение находится на деревенском кладбище, на краю, в западной его части. Само кладбище располагается в 3 км юго-восточнее деревни Юрово слева по направлению автомобильной дороги Юрово — Мокеево — Дуденево — Степурино — Князево.

Захоронение размерами 3,5 x 3,5 м. Ограждение — металлические цепи на столбах из металлических труб диаметром 100 мм высотой 0,8 м. В центре установлен памятник в виде вертикальной плиты из черного гранита шириной 0,7 м, высотой 0,35 м и толщиной 0,05 м. На плите имеется надпись: «Пластинин Петр Иванович 1902—1942, Неизвестный солдат». Плита находится на бетонном надгробии размерами 1,13 x 1,6 x 0,05 м. Территория захоронения отсыпана гравием.

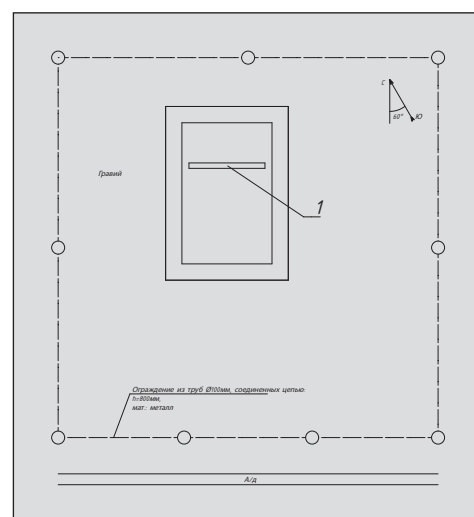
Похоронены 2 воина Красной Армии: Пластинин Петр Иванович и 1 неизвестный солдат. Оба солдата найдены при проведении поисковых работ в роще «Круглая» Кировского района Ленинградской области поисковым отрядом «Десантник» г. Северодвинск в мае 2007 года. Пластинин П. И. ранее числился пропавшим без вести.

КОординаты захоронения: N 58° 56' 54,4" E 040° 02' 07,6"

Дополнительно при работе над Реестром установлены данные еще пяти солдат из состава 31-й и 32-й отдельных горно-стрелковых бригад, умерших и похороненных в д. Поповка и д. Стеблево Грязовецкого района в январе 1945 года.



1





54

Кадуйский район. Поселок Кадуй.

Поселок городского типа Кадуй — районный центр Вологодской области. Расположен в 178 км западнее областного центра города Вологды, в 18 км от автомобильной дороги А-114 «Вологда — Новая Ладога».

Воинское захоронение находится на западе старой части п. Кадуй, в центре расположенного по улице Советская гражданского кладбища.

На воинском захоронении погребены воины Красной Армии, умершие от ран в ЭГ №1863, располагавшемся в поселке с 06.02.1942 по 01.10.1945. Упоминается в архивных документах госпиталей как: «п. Кадуй», «п. Кадуй поселковое кладбище».

Воинское захоронение размерами 14,15 x 19,15 м обнесено металлической оградой высотой 1,0 м на бетонном парапете. Вся площадь захоронения выложена красной брусчаткой. Имеет два входа: с южной и северной стороны ограды.

Представляет собой 32 одиночные могилы.

30 могил располагаются 3 ряда и идут с юга на север. В каждом ряду находится по 10 могил. В 29 из них похоронены воины, умершие от ран во время Великой Отечественной войны. На них установлены памятники в виде наклонных тумб.

Тумбы выполнены из черного гранита шириной 0,5 м, длиной 1,0 м и высотой 0,1/0,2 м. На лицевой части тумб нанесены: воинское звание, фамилия, инициалы, года рождения и смерти, снизу — слова «Вечная память» и изображение пятиконечной звезды.

Еще одна могила (вторая слева в первом ряду) — могила лейтенанта Окулова Сергея Анатольевича, 1964 года рождения, погибшего при выполнении интернационального долга в Демократической Республике Афганистан 06.05.1987.

Кроме этого, в юго-западной части захоронения находятся 2 могилы воинов, погибших при выполнении воинского долга. Здесь похоронены младший сержант Пономарев Алексей Александрович, 1968 года рождения, погибший при выполнении интернационального долга в Демократической Республике Афганистан 18.06.1988, и Спириин Алексей Александрович, 1983 года рождения, погибший 19.08.2002 при проведении контртеррористической операции на Северном Кавказе. На их могилах установлены памятники в виде надгробия и вертикально стоящей плиты из гранита. Размеры надгробий: 0,65 x 1,7 м и 0,5 x 1,15 м, размеры плит: 0,65 x 1,0 м и 0,5 x 0,75 м — соответственно.

В западной части захоронения, по центру установлен общий памятник, представляющий собой вертикально стоящую плиту из черного гранита шириной 0,7/0,9 м, высотой 1,2 м и толщиной 0,09 м на бетонном постаменте размерами 0,4 x 1,0 x 0,15 м. На плите нанесено изображение колоса, обернутого георгиевской лентой, пятиконечная звезда и надпись «Павшим за Родину».

КОординаты захоронения: N 59° 12' 00,2" E 037° 07' 52,8"

Всего на наклонных тумбах увековечены имена 26 солдат Красной Армии. Имена еще троих — неизвестны.

В Реестр вошли сведения о 40 воинах.





1



2



3



4



5



6



7



8



9



10



11



12



13



14



15



16



17



18



19



20



21



22



23



24



25



26



27



28



29



30



31



32



55

Кадуйский район. Сельское поселение Никольское. Село Никольское.

Село Никольское расположено в Кадуйском районе Вологодской области. Административный центр сельского поселения Никольское. Находится в 24 км на север от районного центра п. Кадуй по автомобильной дороге «Кадуй — Марыгино».

Воинское захоронение располагается в сквере у главной площади в центре села Никольское. Изначально находилось на гражданском кладбище д. Нежбуй Андогского сельского совета Кадуйского района. Перенесено 9 мая 1975 года.

Представляет собой одну братскую могилу подполковника Сигриянского Вениамина Леонидовича и старшего лейтенанта Калашникова Евгения Васильевича из состава 957 штурмового авиационного полка, погибших в авиационной катастрофе на самолете Ил-29 мая 1943 года. Летчики погибли при перелете с аэродрома Череповец на аэродром Шугозеро Ленинградской области. До 2008 года имя подполковника Сигриянского было неизвестно. Установлено Вологодской областной молодежной общественной организацией «Вологодский поисковый отряд» в ходе архивных исследований.

Братская могила представляет собой металлическое надгробие шириной 0,6 м, длиной 1,5 м, высотой 0,1 м и памятник из черного гранита в виде вертикально стоящей плиты шириной 0,98 м, высотой 0,72 м, толщиной 0,1 м на постаменте из черного гранита размерами 0,3 x 1,1 м высотой 0,12 м.

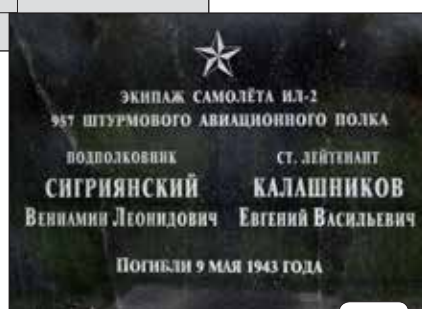
На вертикальной плите нанесена надпись: «Экипаж самолета Ил-2957 штурмового авиационного полка, подполковник Сигриянский Вениамин Леонидович, ст. лейтенант Калашников Евгений Васильевич, погибли 9 мая 1943 года». Сверху надписи расположена пятиконечная звезда.

Памятник установлен Вологодской областной молодежной общественной организацией «Вологодский поисковый отряд» и торжественно открыт 18 апреля 2009 года.

Перед могилой располагаются выходящие из земли две лопасти авиационного винта.

Могила летчиков находится в левой части обнесенной бордюром площадкой, размеры которой 3,4 x 7,1 м. В правой части этой площадки установлен памятник воинам-землякам, павшим в Великой Отечественной войне от жителей Никольского сельсовета. Выполнен в виде стелы из черного гранита высотой 2,5 м. К нему идет бетонная дорожка шириной 3,1 м и длиной 11 м с цветочными клумбами по обе стороны.

КООРДИНАТЫ ЗАХОРОНЕНИЯ: N 59° 21' 14,7" E 037° 10' 41,4"





56

Кадуйский район. Сельское поселение Семизерье. Деревня Верховье.

Деревня Верховье входит в состав сельского поселения Семизерье Кадуйского района Вологодской области. Расположена в 14 км западнее районного центра п. Кадуй по грунтовой автомобильной дороге «Кадуй — Холмище — ст. Уйта — Сиуч», у Октябрьской железной дороги в районе 416 километра на участке «Вологда — Санкт-Петербург».

За деревней Верховье (по направлению от п. Кадуй), с противоположной от деревни стороны Октябрьской железной дороги, в районе 415—416 километра находятся два воинских захоронения.

Каждое из них — это братская могила воинов Красной Армии, следовавших в воинском эшелоне № 24183 из Сибирского военного округа на Ленинградский фронт и погибших при бомбардировке эшелона немецкой авиацией 27 сентября 1941 года.

Первое воинское захоронение (ближняя от деревни Верховье братская могила) представляет собой бетонную площадку размерами 4,1 x 9,7 м, на которой установлена двухступенчатая четырехгранная металлическая пирамида с пятиконечной звездой высотой 2,6 м и размерами в основании 1,4 x 1,4 м. На лицевой части пирамиды закреплена табличка из нержавеющей стали размерами 0,2 x 0,3 м с выгравированной надписью: «Братская могила воинов, погибших при бомбардировке 27 сентября 1941 года». Площадка обнесена столбами высотой 0,5 м из круглой металлической трубы диаметром 75 мм. Находится в 13 м от железнодорожного пути.

КООРДИНАТЫ ЗАХОРОНЕНИЯ: N 59° 12' 52,9" E 036° 55' 59,5"

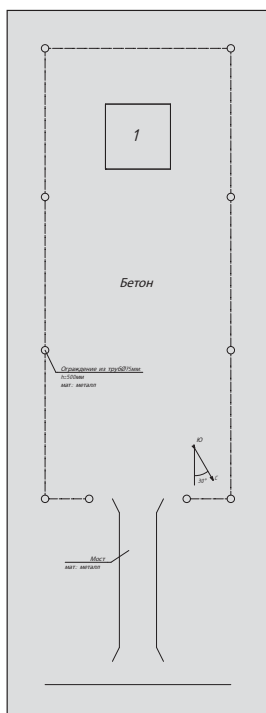
Второе захоронение находится в 200 м от первого вдоль железнодорожного полотна. На нем установлена трехступенчатая четырехгранная металлическая пирамида с пятиконечной звездой высотой 2,6 м и размерами в основании 0,8 x 0,8 м с аналогичной табличкой и надписью. Площадка размерами 3,2 x 5,0 м с пирамидой обнесена металлическими столбами диаметром 60 мм и высотой 0,8 м. Находится в 20 м от железнодорожного пути.

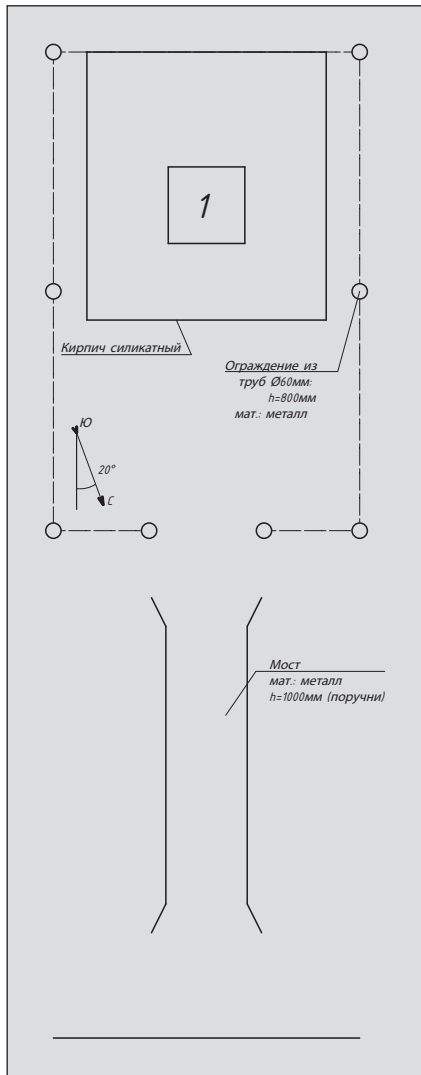
57

КООРДИНАТЫ ЗАХОРОНЕНИЯ: N 59° 12' 49,7" E 036° 56' 11,4"

Всего, согласно «Учетной карточке», в двух этих захоронениях погребено 340 неизвестных солдат.

На данный момент в результате архивных исследований установлены имена 63 воинов.





1





Кадуйский район. Сельское поселение Семизерье. Деревня Уйта.

Деревня Уйта находится в сельском поселении Семизерье Кадуйского района Вологодской области. Расположена в 31 км северо-западнее районного центра п. Кадуй в направлении автомобильной дороги «Кадуй — Сосновка».

Воинское захоронение находится на краю деревни Уйта, в юго-восточной ее части.

Представляет собой одну одиночную могилу старшины Сорокина Анатолия Федоровича из состава 740 истребительного авиационного полка, погибшего в воздушном бою с немецкими самолетами 27 февраля 1942 года.

Захоронение размерами 6,75 x 17,65 м находится в металлической ограде высотой 0,6 м из рифленой арматуры диаметром 20 мм.

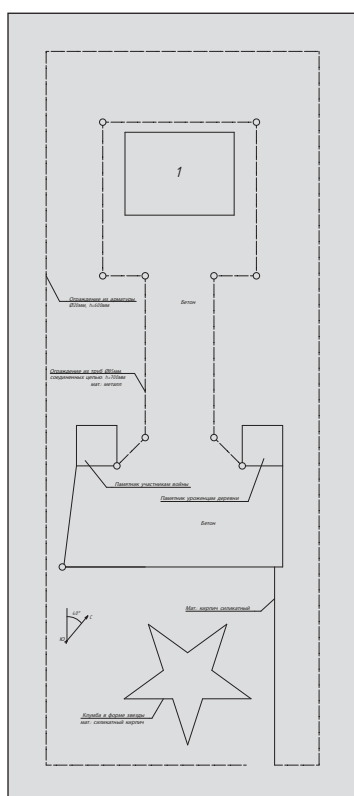
Внутри ограды на бетонном постаменте размерами 2,7 x 2,7 м и высотой 0,15 м установлен памятник, представляющий собой трехступенчатую четырехгранную металлическую пирамиду со звездой высотой 4,5 м и размерами в основании 1,35 x 1,35 м. На пирамиде закреплена алюминиевая табличка 0,3 x 0,37 м, на которой отлита надпись: «Старшина Сорокин Анатолий Федорович, 1922—1942. Пилот 740 ИАП. Погиб в воздушном бою над деревней Уйта 24.02.1942». Выше таблички — фотография старшины Сорокина, нанесенная на керамический овал. Перед пирамидой установлен четырехлопастной авиационный воздушный винт, одной лопастью вмурованный в бетонный постамент.

Сама пирамида и бетонная дорожка, ведущая к ней от входа, ограждены металлическими цепями на столбах из металлических труб высотой 0,7 м.

Кроме этого, слева и справа от бетонной дорожки установлены 2 памятника. Один — участникам Великой Отечественной войны из д. Уйта, второй — уроженцам этой деревни, погибшим в годы Великой Отечественной войны. Памятники выполнены из черного гранита в виде вертикально стоящей плиты шириной 0,6 м, высотой 1,2 м и толщиной 0,07 м на постаменте из черного гранита 0,15 x 0,7 м высотой 0,14 м.

КОординаты захоронения: N 59° 16' 23,0" E 036° 42' 08,7"

При работе над каталогом получены сведения еще о семи солдатах, похороненных в Кадуйском районе, в том числе об одном — в деревне Уйта.





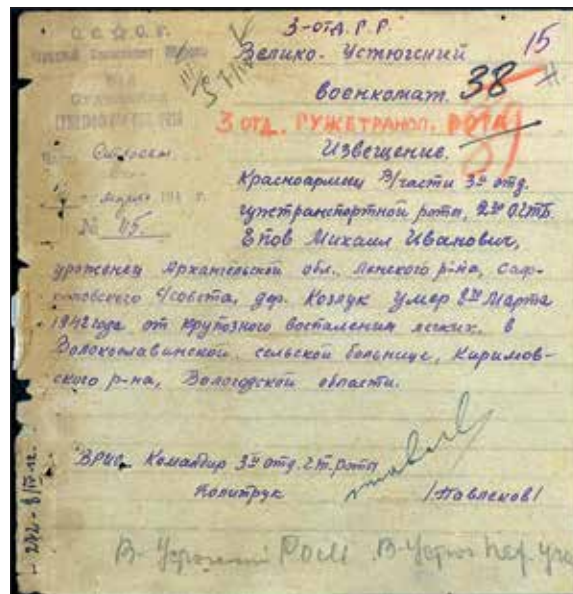
59

Кирилловский район. Город Кириллов.

Город Кириллов — районный центр Вологодской области. Расположен в 130 км северо-западнее города Вологды, в 15 км на запад от трассы А-119 «Вологда — Медвежье-горск».

На кладбище г. Кириллов, именуящемся в архивных документах как: «г. Кириллов кладбище Ивана воина, г. Кириллов городское Ивано-воинское кладбище», должны быть погребены воины Красной Армии различных воинских подразделений, а также умершие от ран в ЭГ №2580, располагавшемся в городе с 02.05.1942 по 15.09.1942. Установлены имена 24 человек. Всего в Реестр вошли сведения о 29 военнослужащих, похороненных на территории Кирилловского района.

В настоящее время точное местонахождение могил воинов не установлено.



ИМЕННОЙ СПИСОК

безвозвратных потерь начальствующего и рядового состава

№ п/п	Фамилия, имя и отчество	Возраст	Должность в подразделении	Рядовый номер	Место и дата рождения	Время вступления в ряды РККА	Время вступления в ряды РККА	Дата погребения	Место погребения
1	Володин Иван Александрович	37-0	сержант	4/0	С.Орехово, Сельский округ Вологодской обл. Вологодский р-н. Вологодский уезд. 1905 г.	Сентябрь 1938 г. № 25, 41	1942 г. № 10, 42	Погиб в боях за освобождение Вологодской обл. от немецко-фашистских захватчиков. Похоронен в г. Кириллов.	С.Орехово, Сельский округ Вологодской обл. Вологодский р-н. Вологодский уезд. 1905 г.
2	Курочкин Павел Григорьевич	-	сержант	4/0	С.Орехово, Сельский округ Вологодской обл. Вологодский р-н. Вологодский уезд. 1907 г.	Сентябрь 1938 г. № 25, 41	1942 г. № 10, 42	Погиб в боях за освобождение Вологодской обл. от немецко-фашистских захватчиков. Похоронен в г. Кириллов.	С.Орехово, Сельский округ Вологодской обл. Вологодский р-н. Вологодский уезд. 1907 г.
3	Сидоров Александр Григорьевич	-	полковник	4/0	С.Орехово, Сельский округ Вологодской обл. Вологодский р-н. Вологодский уезд. 1907 г.	Сентябрь 1938 г. № 25, 41	1942 г. № 10, 42	Погиб в боях за освобождение Вологодской обл. от немецко-фашистских захватчиков. Похоронен в г. Кириллов.	С.Орехово, Сельский округ Вологодской обл. Вологодский р-н. Вологодский уезд. 1907 г.
4	Ткачев Михаил Павлович	-	сержант	4/0	С.Орехово, Сельский округ Вологодской обл. Вологодский р-н. Вологодский уезд. 1907 г.	Сентябрь 1938 г. № 25, 41	1942 г. № 10, 42	Погиб в боях за освобождение Вологодской обл. от немецко-фашистских захватчиков. Похоронен в г. Кириллов.	С.Орехово, Сельский округ Вологодской обл. Вологодский р-н. Вологодский уезд. 1907 г.
5	Сидоров Михаил Павлович	-	полковник	4/0	С.Орехово, Сельский округ Вологодской обл. Вологодский р-н. Вологодский уезд. 1907 г.	Сентябрь 1938 г. № 25, 41	1942 г. № 10, 42	Погиб в боях за освобождение Вологодской обл. от немецко-фашистских захватчиков. Похоронен в г. Кириллов.	С.Орехово, Сельский округ Вологодской обл. Вологодский р-н. Вологодский уезд. 1907 г.



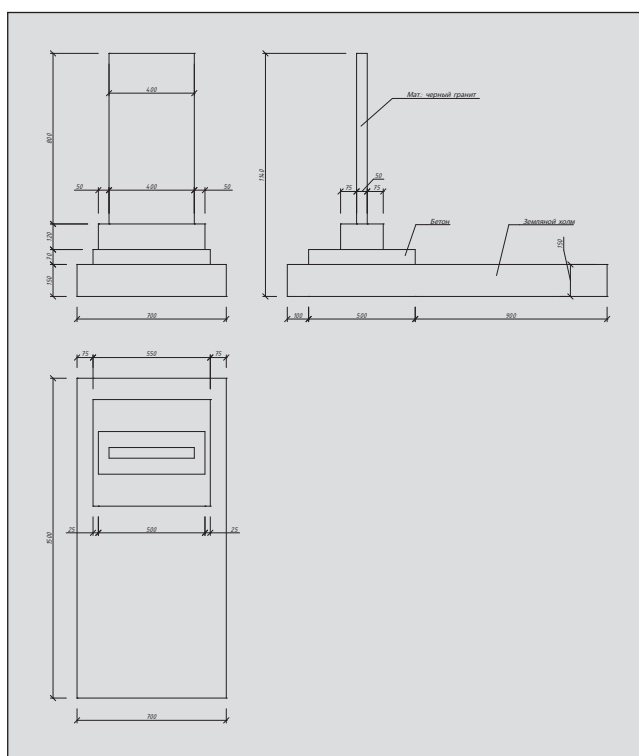
Кичменгско-Городецкий район. Село Кичменгский Городок.

Село Кичменгский Городок — административный центр Кичменгско-Городецкого района Вологодской области. Находится на востоке области, в 470 км по автомобильной дороге от областного центра.

На кладбище села, расположенного вдоль улицы Лесная, имеется одно воинское захоронение — одиночная могила красноармейца Казакова Евграфа Ивановича, 1901 г. р., уроженца Кичменгско-Городецкого района. Останки солдата были обнаружены Тюменской региональной общественной организацией «Областной поисковый центр» при проведении поисковых работ у д. Филькино Ржевского района Тверской области в апреле 2018 года. Похоронен на родине 31 мая 2018 года.

Могила представляет собой земляной холм размерами 0,6 x 1,5 x 0,15, на котором на бетонной площадке 0,5 x 0,5 м установлен памятник из черного гранита, состоящий из постамента 0,2 x 0,5 x 0,12 м и вертикальной плиты 0,4 x 0,8 x 0,05 м с данными воина.

КОординаты захоронения: N 60° 00' 15,4" E 045° 46' 47,5"



1





61

Кичменгско-Городецкий район. Городецкое сельское поселение. Деревня Павлово.

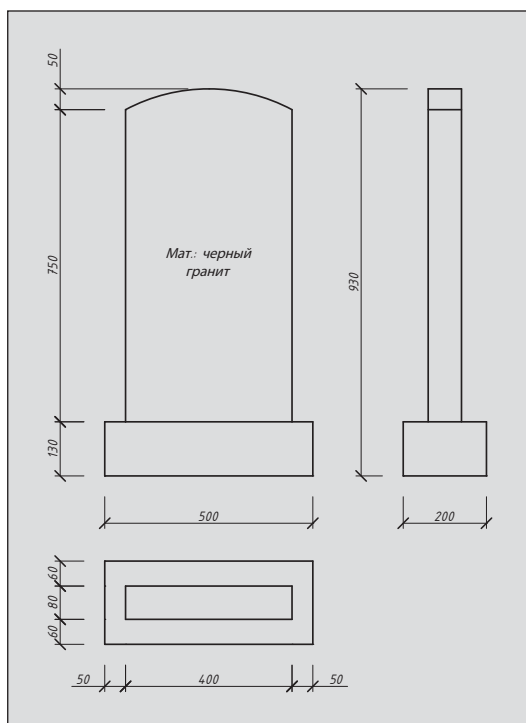
Деревня Павлово входит в состав Городецкого сельского поселения Кичменгско-Городецкого района и находится в 35 км на северо-запад от районного центра села Кичменгский Городок по автомобильной дороге.

На гражданском кладбище деревни Павлово имеется одно одиночное воинское захоронение красноармейца 1072 стрелкового полка Рыбина Ивана Дмитриевича, 1911 г. р., уроженца д. Петраково Кичменгско — Городецкого района Вологодской области.

Солдат был обнаружен при проведении поисковых работ поисковым отрядом «Единство» Карельского регионального общественного фонда содействия увековечению памяти погибших при защите Отечества «Эстафета поколений» в пригороде г. Медвежьегорск 24 августа 2011 года. Данные война были установлены по медальону и номеру найденной с ним медали «За Отвагу».

Доставлен на родину Карельским региональным общественным фондом содействия увековечению памяти погибших при защите Отечества «Эстафета поколений» и Вологодской областной молодежной общественной организацией «Вологодский поисковый отряд». Похоронен рядом со своей женой 21 апреля 2012 года. На могиле установлен памятник в виде вертикальной плиты из черного гранита с нанесенными на ней данными солдата.

КОординаты кладбища: N 60° 04' 56,2" E 045° 19' 03,8"





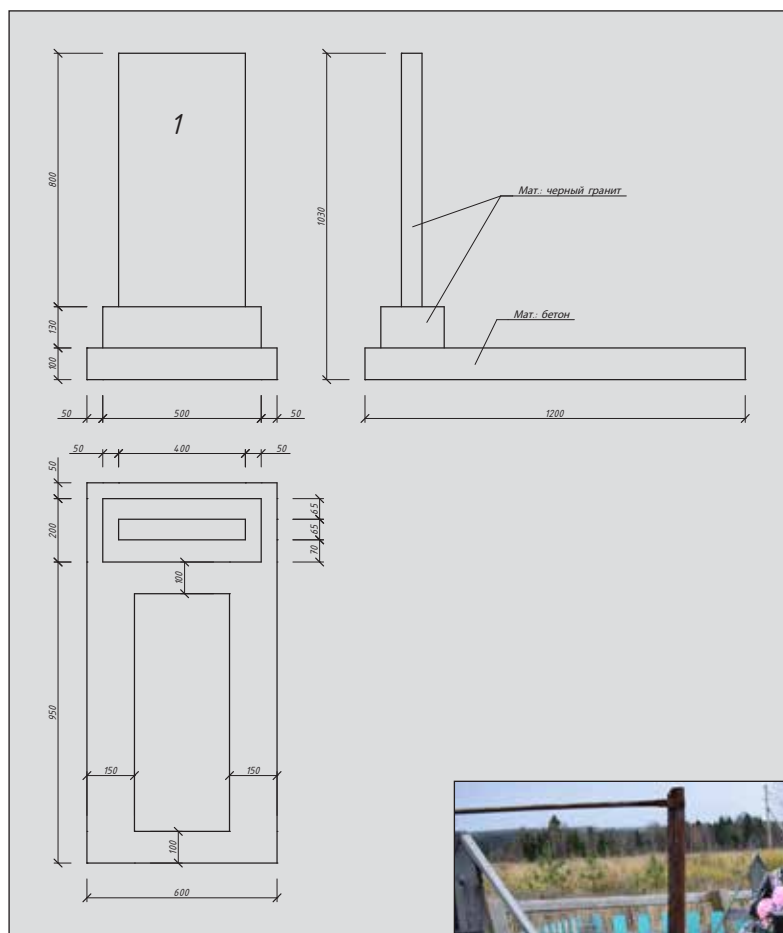
Кичменгско-Городецкий район. Кичменгское сельское поселение. Село Косково.

Село Косково входит в состав Кичменгского сельского поселения Кичменгско-Городецкого района и расположено по автомобильной дороге в 19 км юго — восточнее районного центра с. Кичменгский Городок.

На кладбище села находится одно воинское захоронение красноармейца Зауткина Петра Васильевича, 1898 г. р., уроженца д. Минин Дор Верхне-Енангского с/с. Останки воина были обнаружены Волгоградской региональной поисковой общественной организацией «Наследие» в ходе проведения поисковой экспедиции в Городищенском районе Волгоградской области 6 мая 2018 года. Похоронен на родине 20 октября 2018 года.

На надгробии из бетона 0,6 x 1,2 м установлен памятник из черного гранита, состоящий из постамента 0,2 x 0,5 x 0,13 м и вертикальной плиты 0,4 x 0,8 x 0,065 м с нанесенными на ней данными солдата.

КОординаты захоронения: N 59° 53' 31,6" E 045° 58' 18,2"





63

Междуреченский район. Село Шуйское.

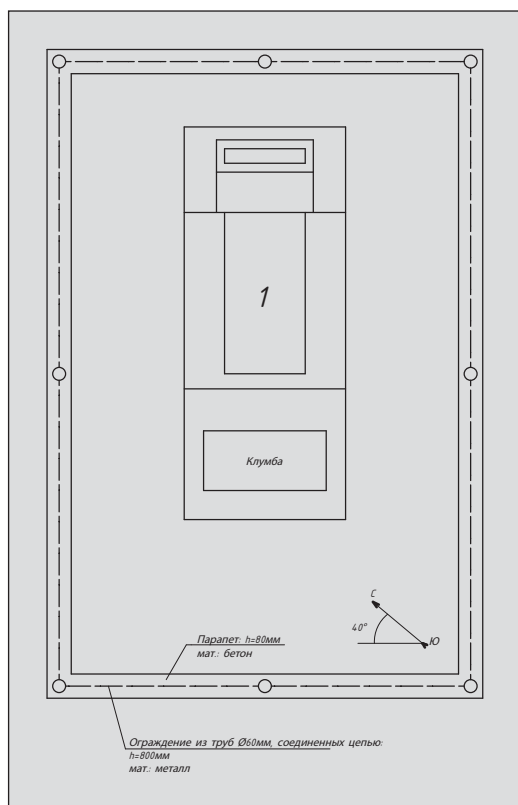
Село Шуйское — районный центр Междуреченского района Вологодской области. Расположено в 92 км на северо-восток от областного центра г. Вологды.

Одна братская могила находится на гражданском кладбище села Шуйское, которое находится перед въездом в село, справа от автомобильной дороги. Похоронены умершие в ЭГ №4784, располагавшемся в селе Шуйское с 1.06.1942 по 01.08.1942, и военнослужащие 29 запасной стрелковой бригады. Может именоваться в архивных документах как: «Междуреченский район, Шуйское кладбище».

Воинское захоронение обозначено бетонным парапетом высотой 0,08 м размерами 2,7 x 4,0 м, на котором смонтировано ограждение из металлических цепей на столбах диаметром 60 мм высотой 0,8 м. По центру ограждения находится бетонное надгробие 1,0 x 2,44 м с наклонной лицевой частью, на которой закреплена плита с нанесенными фамилиями и инициалами похороненных воинов. В верхней части бетонного надгробия установлена вертикально стоящая плита из черного гранита шириной 0,5 м высотой 1,0 м на постаменте 0,2 x 0,6 x 0,15 м. На ней надпись: «Вечная память защитникам Отечества, умершим от ран в годы Великой Отечественной войны».

КОординаты захоронения: N 59° 22' 02,9" E 041° 00' 03,8"

На плите увековечены имена 4 воинов. При работе над Реестром установлены данные 9 солдат, похороненных на кладбище села Шуйское.





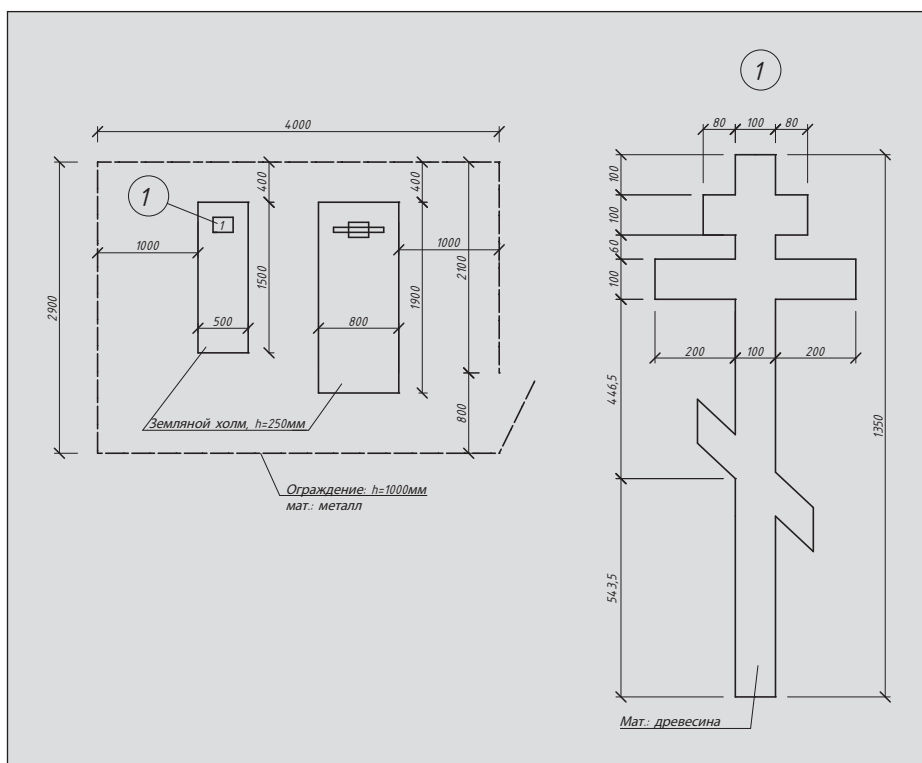
Никольский район. Город Никольск.

Город Никольск — административный центр Никольского района Вологодской области. Расположен в 410 км по автомобильной дороге восточнее областного центра г. Вологды.

На городском кладбище, находящемся на перекрестке улиц Маршала Конева и Михайлова, имеется одно воинское захоронение красноармейца Сверчкова Павла Васильевича, 1911 г.р., уроженца Никольского района Вологодской области. Останки защитника Отечества были обнаружены поисковым отрядом «Высота» и поисковой группой «Юнит» на территории Пушкинского района города Санкт-Петербурга 20 августа 2017 года. Похоронен на родине 30 сентября 2017 года.

Могила Сверчкова П. В находится рядом с могилой его жены, в металлической ограде 2,9 x 4,0 м. Установлен деревянный крест высотой 1,35 м, на котором закреплена табличка с данными солдата.

КОординаты захоронения: N 59° 32' 12,6" E 045° 27' 48,7"



1





65

Никольский район. Завражское сельское поселение. Деревня Дунилово.

Деревня Дунилово входит в состав Завражского сельского поселения Никольского района. Находится в 40 км юго-восточнее районного центра г. Никольска.

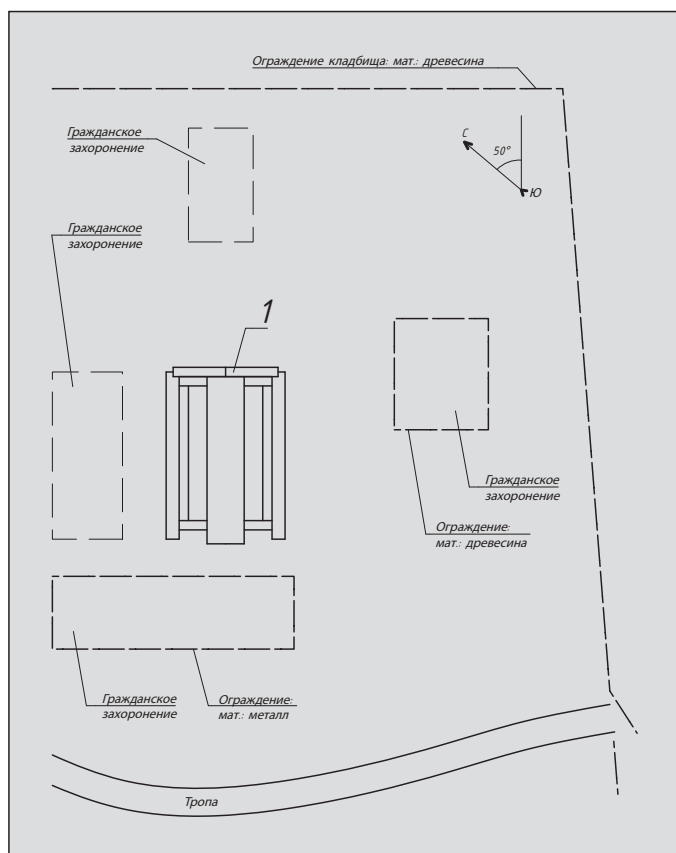
Воинское захоронение располагается на гражданском кладбище деревни Дунилово и представляет собой одну одиночную могилу.

На могиле установлен деревянный крест высотой 1,15 м с закрепленной табличкой: «Рядовой Чегодаев Михаил Семенович, (1910—18.01.1942)», а также конструкция из дерева, которую местные жители называют «творило», представляющее собой стол и две скамейки по краям.

Похоронен 1 воин Красной Армии: рядовой Чегодаев Михаил Семенович, 1910 г. р., уроженец д. Куревино Завражского с/с Никольского района Вологодской области. Найден при проведении поисковых работ поисковым отрядом «Невский пяточок» в районе Невской Дубровки Всеволожского района Ленинградской области в июне 2011 года.

Доставлен на родину Вологодской областной молодежной общественной организацией «Вологодский поисковый отряд». Похоронен 6 августа 2011 года.

КОординаты захоронения: N 59° 20' 03,8" E 045° 51' 19,4"



1



Сокольский район. Город Сокол. Центральное гражданское кладбище.

Город Сокол — районный центр Вологодской области. Расположен в 35 км северо-восточнее города Вологды, в 7 км от трассы М-8 «Холмогоры» Москва — Архангельск.

Воинское захоронение находится на расположенном по улице Новая центральном гражданском кладбище в северо-восточной части города Сокол.

На воинском захоронении погребены воины Красной Армии, умершие от ран в ЭГ №1361 и ЭГ №1539, располагавшихся в городе с 18.07.1941 по 05.1945 и с 08.07.1941 по 01.10.1945 соответственно. Упоминается в архивных документах госпиталей как: «г. Сокол городское кладбище».

Воинское захоронение размерами 33,5 x 46,3 м обнесено оградой из металлической сетки высотой 1,5 м на металлических столбах из круглых труб. Вся площадь засеяна травой.

В центральной части, на пересечении асфальтовых дорожек установлен памятник из бетона в виде скульптуры из двух фигур на постаменте: стоящего солдата и преклонившей колени женщины, держащей перед собой венок. Высота скульптуры 2,4 м. Размеры постамента 1,5 x 1,75 м, высота 1,65 м, облицован черными гранитными плитами.

Вдоль задней части ограды захоронения имеются 13 надмогильных памятников, расположенных в один ряд. Из них 11 штук однотипные, представляющие собой бетонное надгробие размерами 0,64 x 1,36 высотой 0,04 м и вертикально стоящую бетонную плиту толщиной 0,065 м с закругленным верхом высотой 1,08 м. В верхней части плиты нанесена пятиконечная звезда, ниже надпись: «1941—1945».

Четвертый слева памятник — пирамида со звездой из металла с размерами нижних граней 0,4 x 0,4 м и высотой 1,55 м, стоящая на таком же бетонном надгробии, что и описано ранее. На пирамиде закреплен керамический овал с фотографией и надписью: «Яруничев Сергей Ипполитович, 1896—1951».

На крайней справа могиле установлен памятник из красного гранита в виде надгробия 50 x 130 x 0,03 и вертикальной плиты шириной 0,4 м толщиной 0,08 м и высотой 0,8 м. На плите пятиконечная звезда, ниже надпись: «Рыжаков Сергей Васильевич, 1912—1942, неизвестному солдату, неизвестному солдату, неизвестному солдату». Останки солдат были обнаружены «Поисковым отрядом им. А. Н. Краснова» из г. Кондрово Калужской области при проведении поисковых работ у д. Старки Дзержинского района Калужской области в апреле 2010 года. Похоронены 06 мая 2010 года.

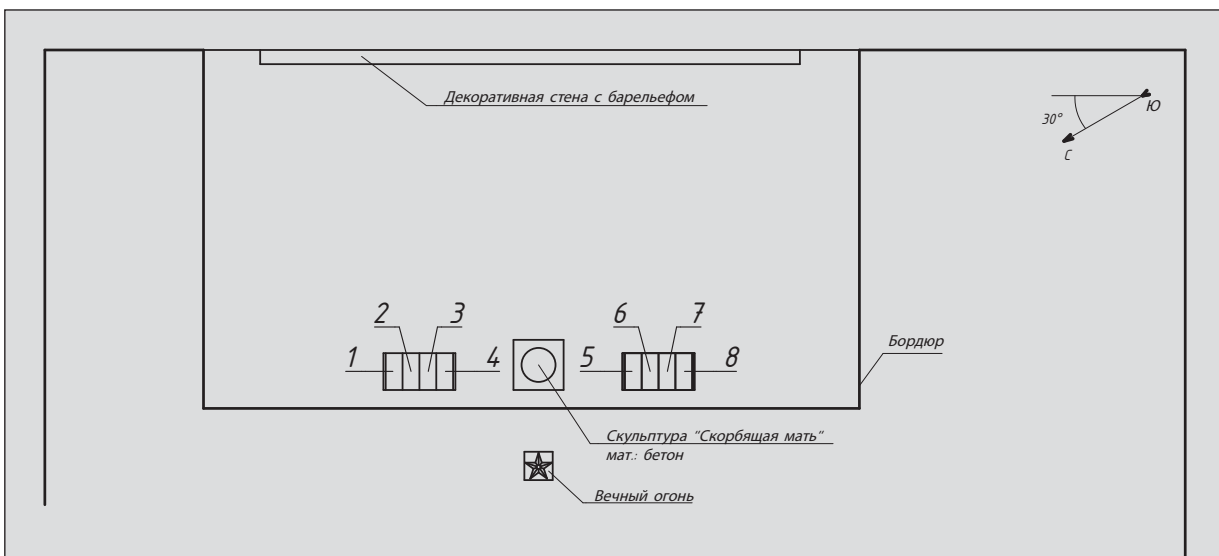
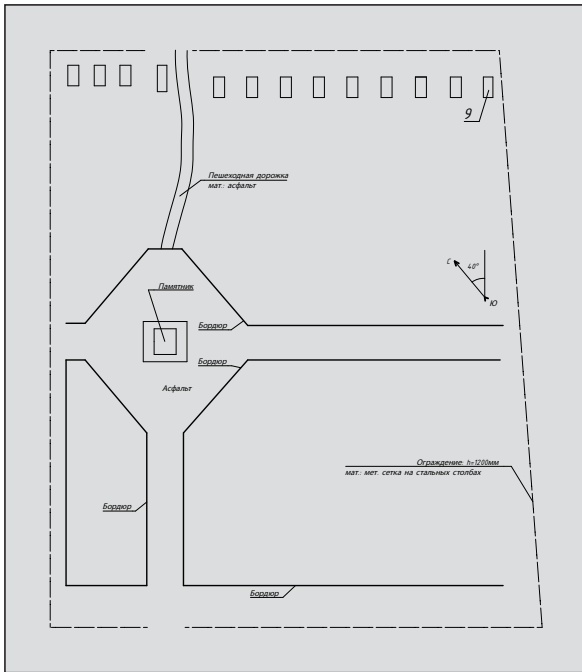
Вдоль правой части ограждения с 2000-х годов начали хоронить умерших ветеранов Великой Отечественной войны.

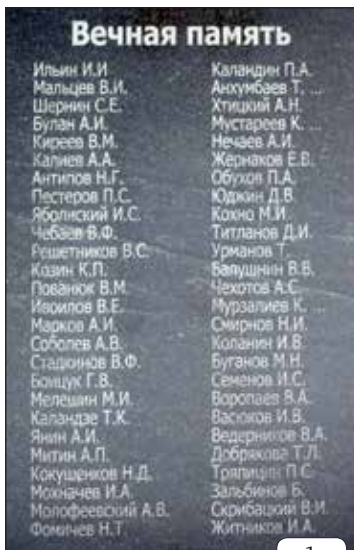
КОординаты захоронения: N 59° 28' 02,8" E 040° 08' 18,6"

В 200 м северо-западнее этого захоронения сооружен еще один мемориал воинам, похороненным на этом кладбище. Мемориал открыт 9 мая 1987 года. В центре мемориала установлена бетонная скульптура «Скорбящая мать» высотой 4,2 м. Перед скульптурой «Вечный огонь» в виде пятиконечной звезды из металла 1,0 x 1,0 м. Слева и справа от скульптуры установлены две бетонные тумбы длиной 2,5 м, шириной 1,1 и высотой 0,65/0,8 с наклоненной верхней гранью, на которой закреплены плиты из черного гранита 0,6 x 1,1 м по 4 штуки на каждой тумбе. На плитах нанесены фамилии и инициалы похороненных. Перед скульптурой и тумбами — асфальтовая площадка размерами 23,0 x 40,0 м. Сзади скульптуры «Скорбящая мать» сооружена стена в виде бетонной стены длиной 19,0 м высотой 3,0 м, на которой отлиты в виде барельефов изображения воинов, пятиконечная звезда по центру и надписи: слева — «О тех, кто уже не придет никогда — помните!», справа — «Павшим в боях за Родину в Великой Отечественной войне».

КОординаты мемориала: N 59° 28' 04,9" E 040° 08' 17,8"

Установлены имена 662 воинов, похороненных на данном кладбище. На плитах мемориала увековечены имена 423 из них. Еще три солдата, похороненные вместе с Рыжаковым С. В., числятся как неизвестные.





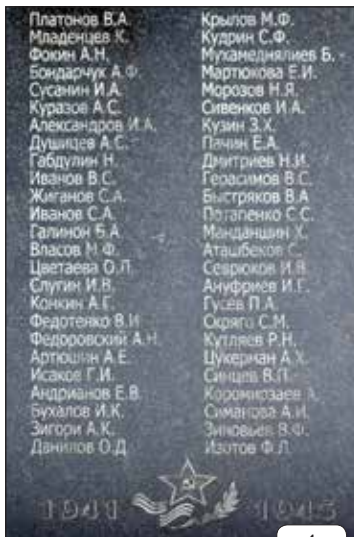
1



2



3



4



5



6



7



8



9



67

Город Сокол. Гражданское кладбище в районе РМЗ.

Воинское захоронение находится в западной части города Сокол в районе Сокольского ремонтно — механического завода (РМЗ) на гражданском кладбище, расположенном по улице Водников.

На воинском захоронении погребены воины Красной Армии, умершие от ран в ЭГ №3346, который с 12.04.1942 по 09.11.1945 располагался в пос. Печаткино, ныне район города Сокол. Захоронение упоминается в архивных документах госпиталя как: «п. Печаткино, пос. РМЗ».

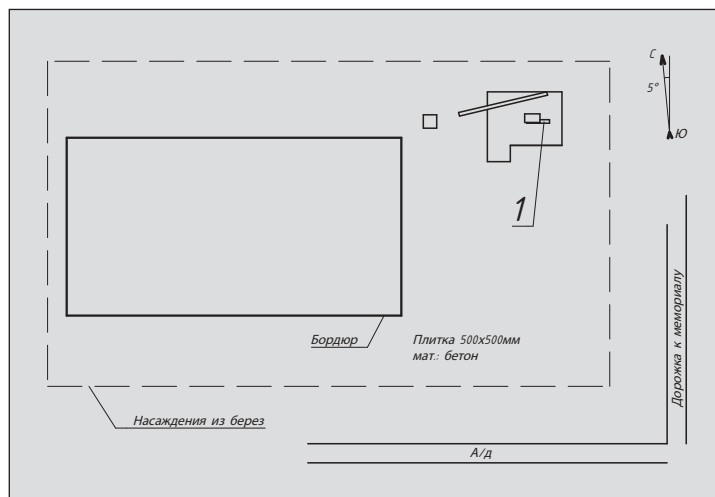
Воинское захоронение размерами 17,0 x 29,4 м без ограждения. В левой части захоронения находится площадка 9,3 x 17,5 м, обнесенная бетонным бордюром и засеянная травой.

В правой части захоронения воздвигнут памятник похороненным здесь воинам. Памятник открыт в 1963 году. Архитектор В. С. Карпенко. Представляет собой постамент шириной 2,8 м длиной 3,9 м и высотой 0,3 м, на котором установлена прямоугольная колонна 0,45 x 0,8 м высотой 2,7 м. За колонной стена в виде склоненного влево знамени длиной 4,8 м высотой 2,85/1,0 м. На знамени — надпись, буквы накладные металлические: «Вечная память павшим в боях за Родину». Вся композиция облицована керамическим гранитом. На лицевой стороне колонны прикреплена табличка из нержавеющей стали с фамилиями, инициалами, годами рождения и смерти солдат.

Между памятником и площадкой, обнесенной бордюром, на бетонном постаменте 0,7 x 0,7 м высотой 0,45 м установлена колонна высотой 4,5 м в виде 5 труб диаметром 100 мм из нержавеющей стали. К ним прикреплен щит из нержавеющей стали 0,6 x 0,85 м с изображением звезды, солдатской каски и лавровой ветви.

Установлены имена 79 воинов, на плите увековечено 61 имя.

КООРДИНАТЫ ЗАХОРОНЕНИЯ: N 59° 28' 45,3" E 040° 02' 12,1"





Сокольский район. Город Кадников. Старое гражданское кладбище.

Город Кадников находится в Сокольском районе Вологодской области в 43 км северо-восточнее города Вологды, на трассе М-8 «Холмогоры» Москва — Архангельск, в 20 км от районного центра город Сокол. Административный центр городского поселения город Кадников.

Захоронение расположено на старом кладбище города Кадников, в юго-восточной его части, в 9 м от каменных трехарочных ворот кладбищенской ограды с южной стороны, слева по направлению к церкви Дмитрия Солунского, и в 22 м от проезжей части Рабоче-Крестьянской улицы.

Представляет собой одну одиночную могилу погибшего в авиационной катастрофе 15 января 1942 года летчика-инструктора Валиулина Ахата Идиатовича из состава 27 запасного авиационного полка, который дислоцировался в 1941—1942 годах в городе Кадников. Имя летчика было установлено Вологодской областной молодежной общественной организацией «Вологодский поисковый отряд» в ходе архивных исследований в 2008 году.

Захоронение размерами 1,53 x 2,20 м находится в металлической ограде из прямоугольной трубы 20 мм высотой 0,85 м. Внутри ограды установлен памятник из черного гранита в виде вертикально стоящей плиты шириной 0,5 м, высотой 0,82 м, толщиной 0,08 м на постаменте из черного гранита размерами 0,2 x 0,6 м высотой 0,12 м.

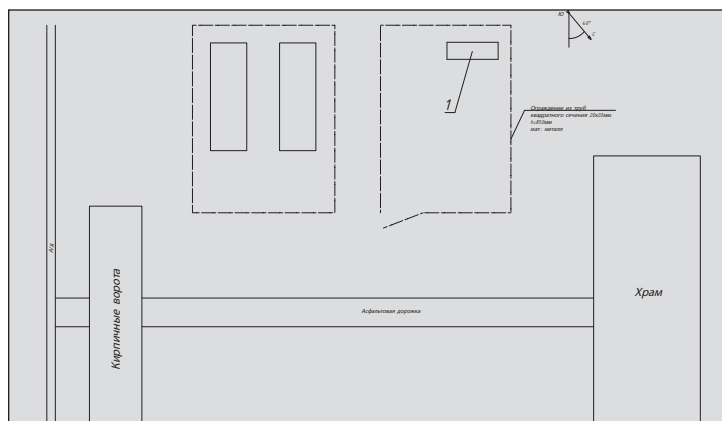
На памятнике сделана надпись: «27 запасной авиационный полк, младший лейтенант Валиулин Ахат Идиатович, летчик-инструктор, 1919 г.р., погиб 15 января 1942 года». Сверху надписи расположена пятиконечная звезда.

Памятник установлен Вологодской областной молодежной общественной организацией «Вологодский поисковый отряд» 11 апреля 2010 года.

КОординаты захоронения: N 59° 29' 39,2" E 040° 20' 00,2"



1





69

Сокольский район. Городское поселение город Кадников. Ильинский Погост.

Село Ильинский Погост расположено в 3 км севернее города Кадников. Входит в состав городского поселения город Кадников.

На территории обнесённого каменной оградой гражданского кладбища у Ильинско — Засодимской церкви (Храм Илии Пророка) имеется одно воинское захоронение. Находится в западной части кладбища, в 21,3 м от Северных трехарочных каменных ворот ограды, справа от асфальтовой дорожки, ведущей от Северных ворот к Храму Илии Пророка.

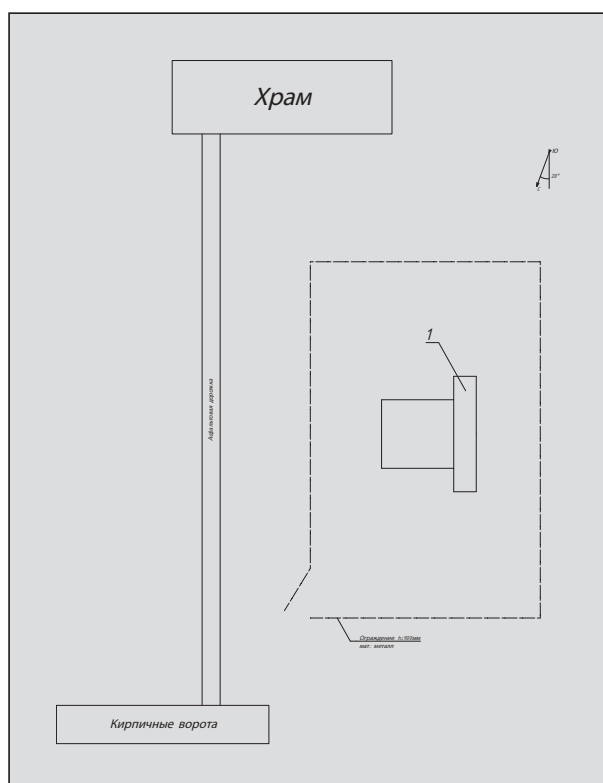
Представляет собой одну братскую могилу, в которой похоронены 2 пилота переменного состава 27 запасного авиационного полка, дислоцировавшегося в 1941—1942 годах в городе Кадников. Имена летчиков были установлены Вологодской областной молодежной общественной организацией «Вологодский поисковый отряд» в ходе архивных исследований в 2008 году.

Захоронение размерами 2,55 x 3,95 м обнесено оградой из металлической решетки высотой 0,9 м. Внутри ограды находится памятник из черного гранита в виде вертикально стоящей плиты шириной 1,0 м, высотой 0,6 м, толщиной 0,08 м на постаменте из черного гранита размерами 0,2 x 1,1 м высотой 0,16 м. Сам памятник установлен на надгробие из бетона и силикатного кирпича шириной 0,76 м, длиной 1,05 м и высотой 0,18 м.

На памятнике сделана надпись: «27 запасной авиационный полк, сержант Носонов Александр Илларионович, пилот, 1923 г. р., погиб 14 июля 1942 года, сержант Перекрестов Николай Максимович, пилот 1918 г. р., погиб 11 августа 1942 года». Сверху надписи расположена пятиконечная звезда.

Памятник установлен Вологодской областной молодежной общественной организацией «Вологодский поисковый отряд» 11 апреля 2010 года.

КОординаты захоронения: N 59° 31' 47,9" E 040° 20' 38,9"





70

Сокольский район. Пельшемское сельское поселение. Село Поповское.

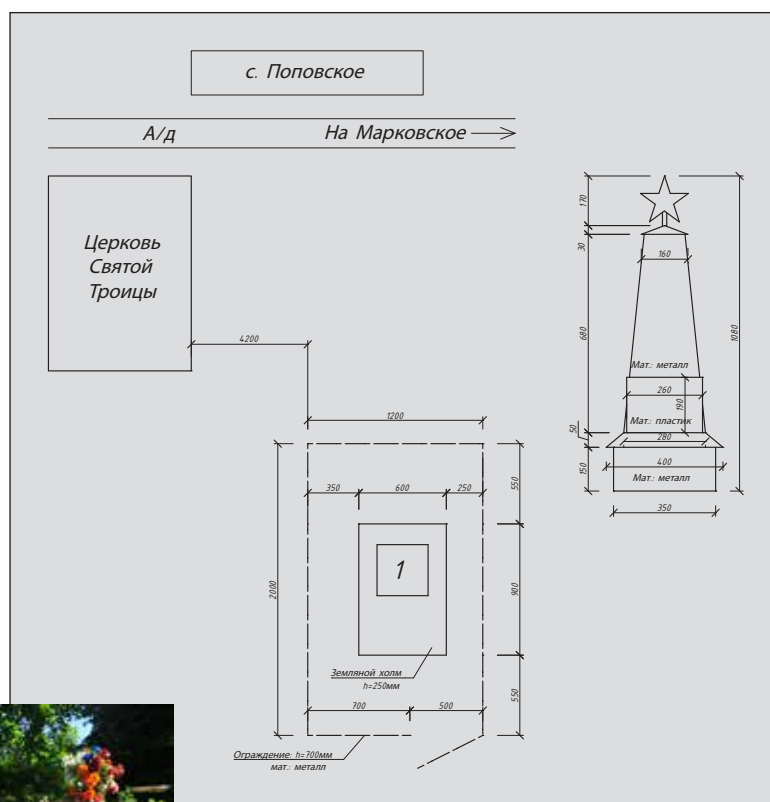
Село Поповское входит в состав Пельшемского сельского поселения Сокольского района. Расположено в 11 км на юго-восток от г. Кадников, в 1 км южнее административного центра поселения — д. Марковское.

Захоронение находится на гражданском кладбище села Поповское. Расположено в 42 м южнее храма Святой Троицы, находящегося в северной части кладбища.

Представляет собой одиночную могилу красноармейца Ведрова Павла Ивановича, уроженца д. Родионово Пельшемского с/с Сокольского района. Останки солдата были найдены поисковым отрядом «Волховский фронт» «Поисковой экспедиции «Долина» в районе д. Муравьево Старорусского района Новгородской области весной 2018 года. Похоронен 27 июня 2018 года.

Захоронение расположено внутри металлической ограды размерами 1,2 x 2,0 м высотой 0,7 м. На могиле установлена пирамида из листового металла высотой 1,1 м с пятиконечной звездой. На прикрепленной табличке из пластика нанесены данные солдата.

КОординаты захоронения: N 59° 25' 06,2" E 040° 27' 54,7"





71

Тотемский район. Город Тотьма.

Город Тотьма находится в 210 км северо-восточнее областного центра г. Вологды. Добраться можно по автодорогам М-8 «Холмогоры» Москва — Архангельск и Р-7 «Чекшино — Никольск». Является центром Тотемского района Вологодской области.

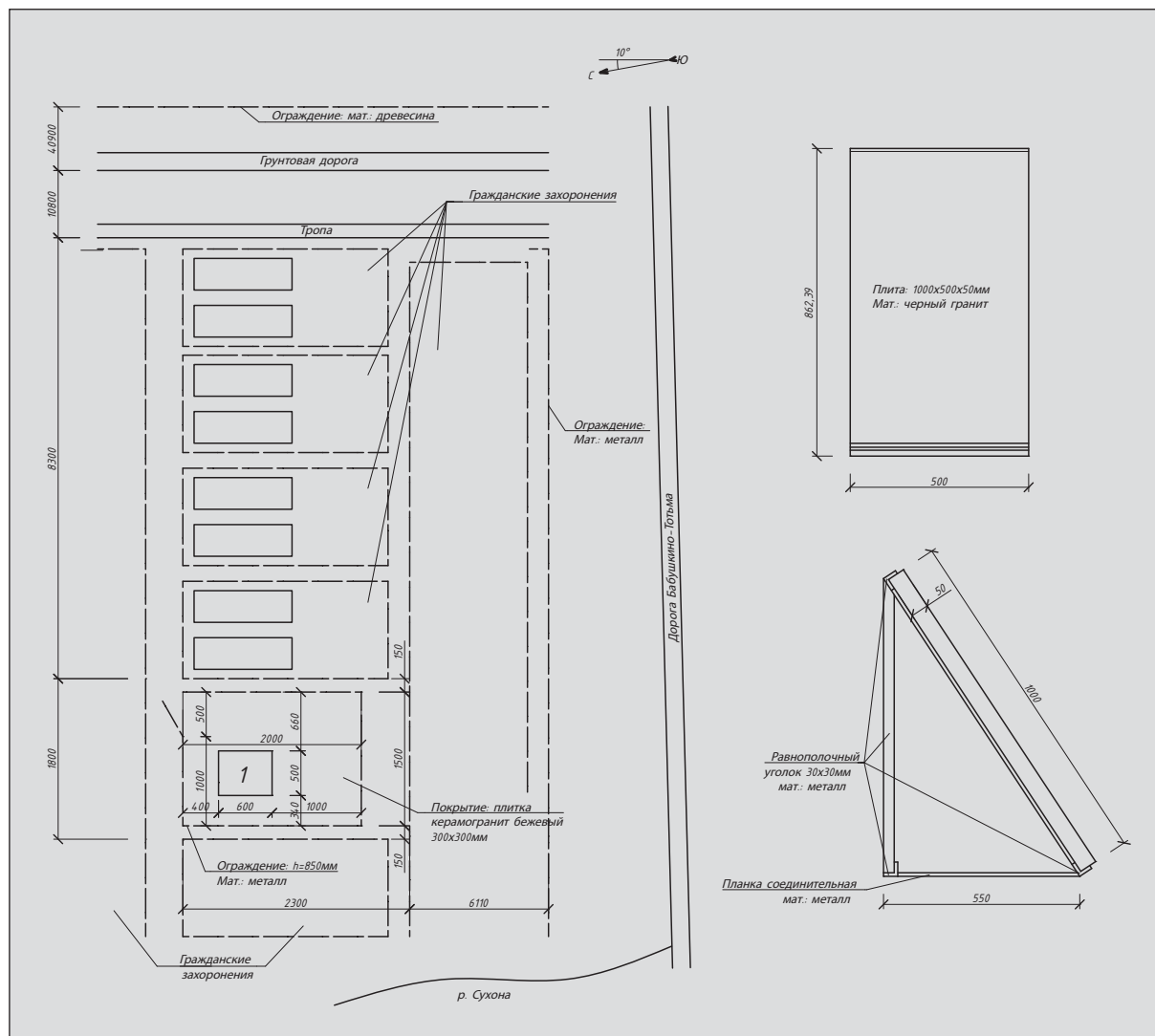
Воинское захоронение — одна одиночная могила находится на гражданском кладбище г. Тотьмы, расположенном на правом берегу реки Сухона (участок №2, захоронение № 273А). Представляет собой бетонную площадку размерами 1,5 x 2,0 м, облицованную керамическим гранитом бежевого цвета и обнесенную металлической оградой высотой 0,85 м. На площадке наклонно на каркасе из металлического уголка установлена плита 0,5 x 0,95 м из черного гранита. На граните выбита надпись: «Здесь похоронен участник Великой Отечественной войны Коротин Андрей Иванович, 1913—1943, погибший в боях освободительной войны советского народа за свободу и независимость социалистической Родины против фашистской Германии».

Похоронен 1 воин Красной Армии: красноармеец Коротин Андрей Иванович, 1913 года рождения, уроженец д. Филинское Середского с/с Тотемского района.

Найден при проведении поисковых работ у д. Секарево Дорогобужского района Смоленской области поисковым отрядом «Боец» (г. Дорогобуж Смоленской области) 03 ноября 2001 года. Ранее числился пропавшим без вести. Доставлен на родину поисковым отрядом «Боец» г. Дорогобуж. Похоронен 22 июня 2002 года.

КОординаты захоронения: N 59° 57' 37,0" E 042° 45' 24,6"

В список Реестра внесены имена еще 4 воинов, похороненных в г. Тотьма. Место их захоронения не установлено.







Устюженский район. г. Устюжна.

Город Устюжна — районный центр Вологодской области. Находится в 250 км западнее областного центра г. Вологда по автомобильной дороге А-114 «Вологда — Новая Ладога».

При работе над данной книгой установлены имена 14 военнослужащих, умерших и похороненных во время Великой Отечественной войны в г. Устюжна. Местонахождение их могил на данный момент неизвестно.

№	Имя	Дата рождения	Дата смерти	Место смерти	Место захоронения	Примечания
127.	АЛЕКСЕЕВ Александр Александрович	1912 г. 10.10	1942 г. 08.08	Устюжна	Устюжна	Устюжна
128.	АЛЕКСЕЕВ Алексей Александрович	1912 г. 10.10	1942 г. 08.08	Устюжна	Устюжна	Устюжна
129.	АЛЕКСЕЕВ Алексей Александрович	1912 г. 10.10	1942 г. 08.08	Устюжна	Устюжна	Устюжна
130.	АЛЕКСЕЕВ Алексей Александрович	1912 г. 10.10	1942 г. 08.08	Устюжна	Устюжна	Устюжна
131.	АЛЕКСЕЕВ Алексей Александрович	1912 г. 10.10	1942 г. 08.08	Устюжна	Устюжна	Устюжна
132.	АЛЕКСЕЕВ Алексей Александрович	1912 г. 10.10	1942 г. 08.08	Устюжна	Устюжна	Устюжна
133.	АЛЕКСЕЕВ Алексей Александрович	1912 г. 10.10	1942 г. 08.08	Устюжна	Устюжна	Устюжна
134.	АЛЕКСЕЕВ Алексей Александрович	1912 г. 10.10	1942 г. 08.08	Устюжна	Устюжна	Устюжна
135.	АЛЕКСЕЕВ Алексей Александрович	1912 г. 10.10	1942 г. 08.08	Устюжна	Устюжна	Устюжна
136.	АЛЕКСЕЕВ Алексей Александрович	1912 г. 10.10	1942 г. 08.08	Устюжна	Устюжна	Устюжна
137.	АЛЕКСЕЕВ Алексей Александрович	1912 г. 10.10	1942 г. 08.08	Устюжна	Устюжна	Устюжна
138.	АЛЕКСЕЕВ Алексей Александрович	1912 г. 10.10	1942 г. 08.08	Устюжна	Устюжна	Устюжна
139.	АЛЕКСЕЕВ Алексей Александрович	1912 г. 10.10	1942 г. 08.08	Устюжна	Устюжна	Устюжна
140.	АЛЕКСЕЕВ Алексей Александрович	1912 г. 10.10	1942 г. 08.08	Устюжна	Устюжна	Устюжна

В Вологодской Райвоенкомат.
 244
 Отдельный Служба
 Ба.пл.
 14 марта 1942
 180.
 Федора Ильич
 11/15/48
 1912 г. 10.10

Сообщаем, что краевед Алексей
 Попович в связи с переименованием
 ул. Архангельской области Вологодской
 области по восточному ее концу
 села Таволово. Находящийся на
 военной службе в 1941 отслужил
 службу в частях войск
 1-й армии, 1-й дивизии, 1-й
 полку, 1-й роты, 1-й взвод.
 1-й роты, 1-й взвод.
 1-й роты, 1-й взвод.

Восстанавливает на предмет неизвестных мест и времени.

Командир бат-на 1254
 Зинченко Д.И.
 1-й батальон

Войсковой бат-на 1254
 Командир
 1-й роты
 1-й взвод



72

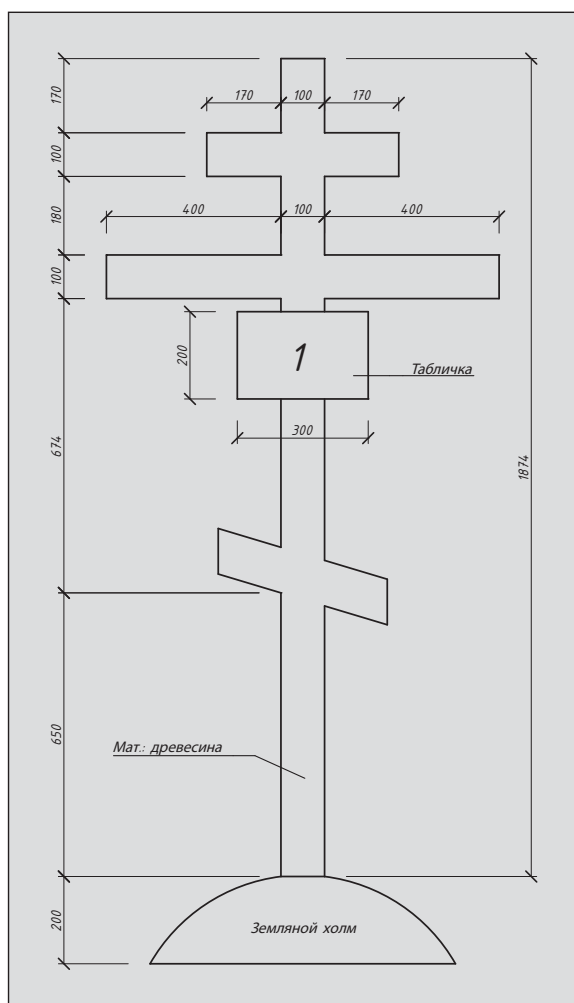
Устюженский район. Сельское поселение Желябовское. Деревня Оснополье.

Деревня Оснополье входит в состав сельского поселения Желябовское Устюженского района. Расположена в 20 км северо-восточнее районного центра г. Устюжна.

На гражданском кладбище деревни Оснополье находится одно воинское захоронение красноармейца Бобрынцева Николая Степановича, 1906 г. р., уроженца д. Селище Оснопольского с/с. Останки воина были обнаружены при проведении поисковых работ в Кировском районе Ленинградской области поисковым отрядом «Василеостровец» в сентябре 2018 года. Похоронен на родине 14 октября 2018 года.

Могила представляет собой земляной холм, на котором установлен деревянный крест.

КОординаты захоронения: N 58° 55' 01,0" E 036° 35' 41,3"





73

Устюженский район. Муниципальное образование Залесское. Деревня Крутец.

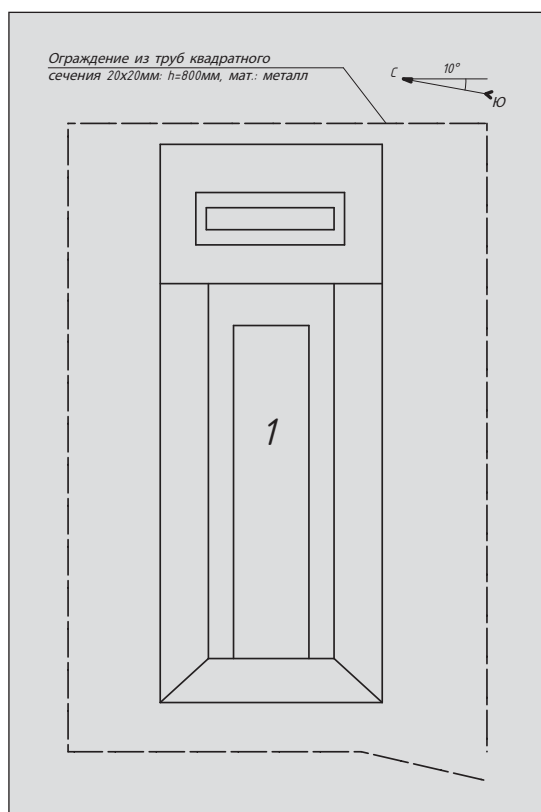
Деревня Крутец расположена в Устюженском районе Вологодской области, входит в состав Залесского муниципального образования. От районного центра г. Устюжна в 35 км на запад, на правом берегу реки Молога.

На гражданском кладбище д. Крутец находится одно воинское захоронение. В братской могиле по данным «Учетной карточки воинского захоронения» похоронено 5 военнослужащих, имена которых неизвестны. По воспоминаниям очевидцев все они погибли при катастрофе самолета.

Братская могила обнесена металлической оградой 2,0 x 3,0 м высотой 0,8 м. На бетонном надгробии 1,06 x 2,66 м установлен памятник в виде вертикальной плиты из черного гранита размерами 0,6 x 1,4 м. На ней под пятиконечной звездой следующие строки из стихотворения: «Вам, так рано почившим во мгле, но не павшим ни силой, ни духом, жестко было на этой земле. Пусть же будет теперь она пухом».

При работе над Реестром установлено имя одного военнослужащего — Барышева Юрия Константиновича.

КОординаты захоронения: N 58° 45' 56,3" E 036° 02' 12,2"





74

Устюженский район. Муниципальное образование Лентьевское. Деревня Порослово.

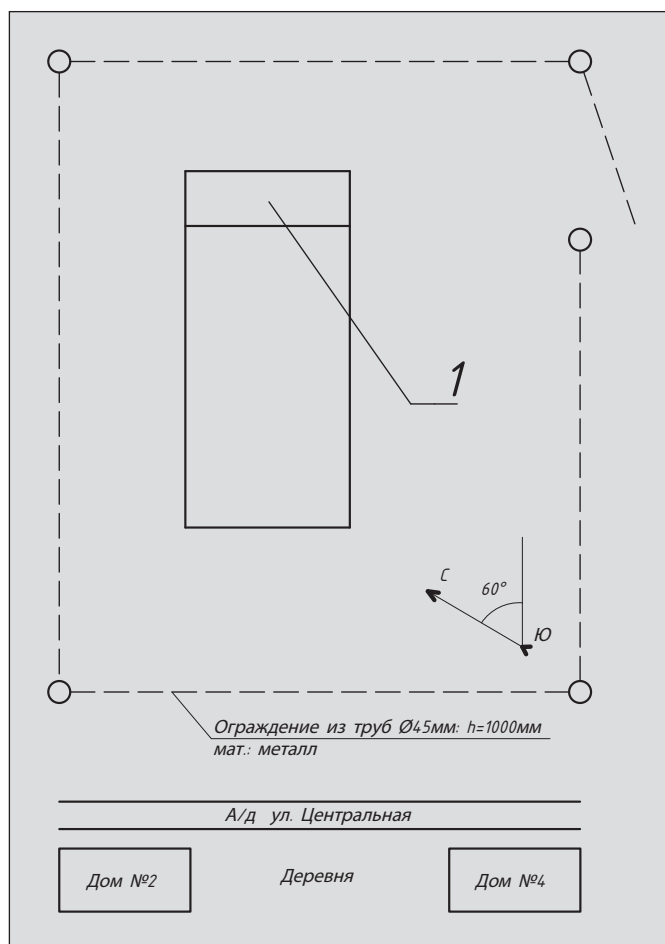
Деревня Порослово входит в состав Лентьевского муниципального образования Устюженского района Вологодской области. Расположена в 4 км от пересечения автодороги А-114 «Вологда — Новая Ладога» и подъезда к г. Устюжна.

На улице Центральная деревни Порослово, напротив домов № 2 и № 4 находится одна одиночная могила. Похоронен командир звена Отдельной истребительной авиационной эскадрильи ВВС Ленинградского Фронта, старший лейтенант Кравцов Федор Тарасович, погибший при катастрофе самолета 30 мая 1942 года. В металлической ограде высотой 1,0 м на могиле установлен гранитный памятник из надгробия 0,6 x 1,3 м и вертикальной прямоугольной плиты 0,5 x 1,0 м. На лицевой части плиты выгравирован портрет и данные похороненного.

КОординаты захоронения: N 58° 55' 07,3" E 036° 31' 55,4"



1





75

Харовский район. Город Харовск.

Город Харовск — районный центр Вологодской области, находящийся в 110 км к северу от областного центра г. Вологда по автомобильной дороге «Вологда — Сокол — Харовск», железнодорожная станция Северной железной дороги.

Во время Великой Отечественной войны в г. Харовск размещались ЭГ №3733 (10.07.1941—01.10.1945) и ЭГ №3467 (05.03.1942—02.11.1945).

Умершие в этих госпиталях воины были похоронены на отдельном участке на гражданском кладбище, расположенном на въезде в город, в конце (относительно нумерации домов) улицы Пустораменской. Упоминается в архивных документах как: «ст. Харовская, кладбище», «Харовское кладбище».

Участок размерами 22,4 x 31,9 м огражден металлической оградой высотой 1,4 м, имеет вход со стороны автомобильной дороги «Вологда — Харовск». В центре площадки на постаменте 1,55 x 1,7 x 0,92 м сооружен памятник из бетона в виде скульптурной композиции из трех фигур высотой 3,5 м («Старик, преклонивший колено, женщина и ребенок, склонившие головы в знак скорби по погибшим»).

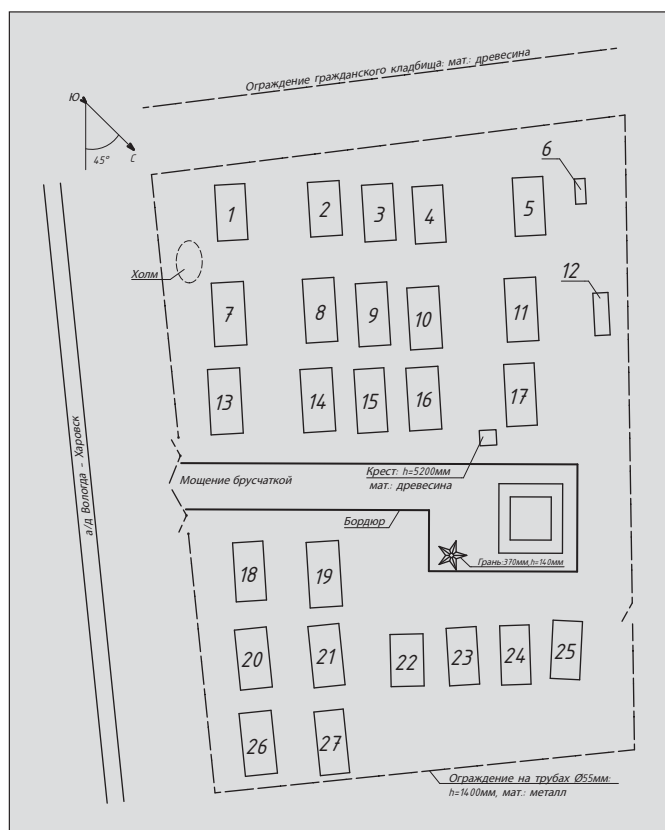
Всего на участке находится 25 братских могил. По периметру могилы обнесены бетонным бордюром. Внутри установлены бетонные наклонные тумбы 0,66 x 0,92 x 0,05/0,13 м, на которых закреплены таблички из серого мрамора 0,46 x 0,7 м с воинскими званиями, фамилиями, инициалами и датами смерти.

Кроме этого на этом же воинском захоронении имеется одиночная могила красноармейца Рябцева Петра Даниловича, 1923 года рождения, призванного из г. Харовск. Останки Рябцева П. Д. были обнаружены при проведении поисковых работ в урочище Черкасово Зубцовского района Тверской области поисковым отрядом «Тризна» (г. Москва) 15 марта 2014 года. Рябцев П. Д. доставлен на родину и с отданием воинских почестей погребен 30 апреля 2014 года. На его могиле установлен памятник из листового металла: надгробие 0,5 x 1,2 м и вертикальная скошенная плита 0,23/0,4 высотой 0,9 м.

КОординаты захоронения: N 59° 57' 19,7" E 040° 10' 23,1"

На плитах увековечено 162 имени.

В реестр вошли сведения о 201 воине.





1



2



3



4



5



6



7



8



9



10



11



12



13



14



15



16



17



18



19



20



21



22



23



24



25



26



27



76

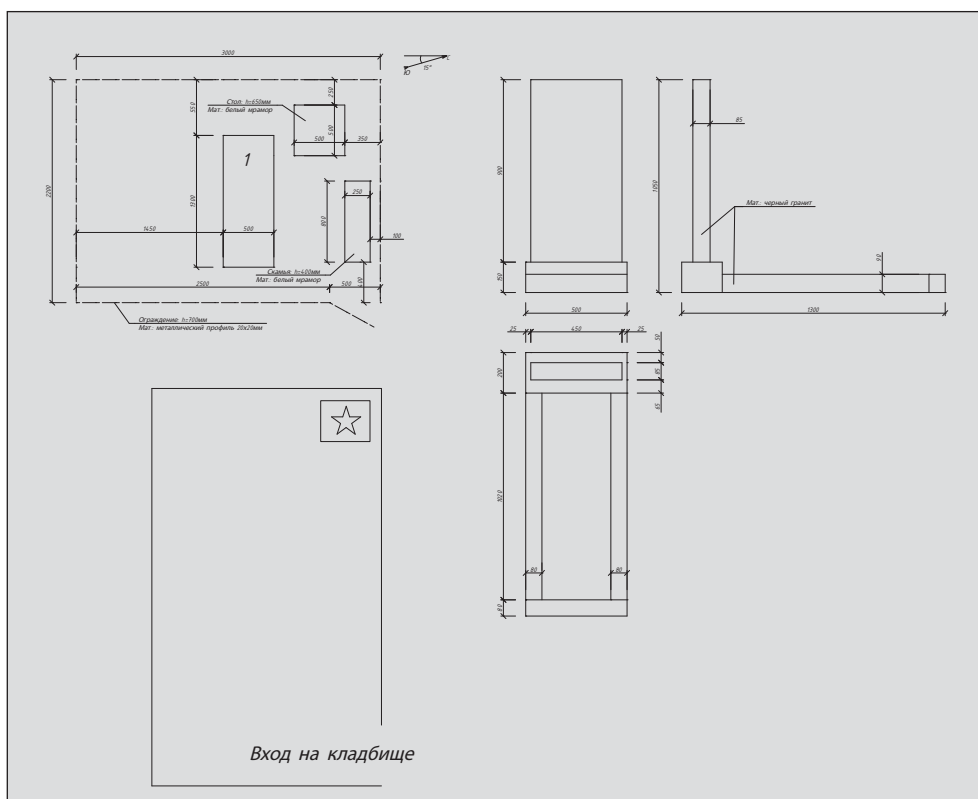
Харовский район. Сельское поселение Кубенское. Село Никулинское.

Село Никулинское входит в состав сельского поселения Кубенское Харовского района. Расположено в 40 км севернее районного центра по автомобильной дороге в направлении пос. Вожега.

Воинское захоронение в виде одной одиночной могилы находится на гражданском кладбище села Никулинское. 24 декабря 2005 года здесь был похоронен красноармеец Зуев Александр Васильевич, 1906 г. р., уроженец д. Савковская Шевницкого с/с Харовского района. Останки солдата были обнаружены при проведении поисковых работ под г. Кандалакша Мурманской области поисковым отрядом «Верман» в мае 2005 года.

На могиле установлен памятник из черного гранита, состоящий из надгробия 0,5 x 1,3 м и вертикальной плиты 0,45 x 0,9 м. Могила находится в ограде из металла высотой 0,7 м.

КОординаты захоронения: N 60° 14' 42,8" E 040° 06' 08,4"



1



Харовский район. Харовское сельское поселение. Село Михайловское.

Село Михайловское входит в состав Харовского сельского поселения. Расположено в 17 км от районного центра на восток по автомобильной дороге.

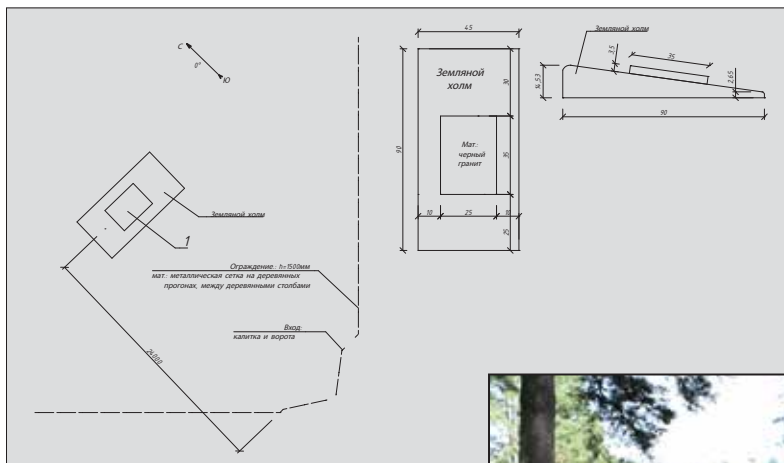
Воинское захоронение находится на гражданском кладбище на северной окраине села Михайловское.

Представляет собой одиночную могилу младшего сержанта Лямунова Ивана Прокопьевича, 1920 г. р., уроженца д. Заберезкино Михайловского с/с Харовского района. Останки солдата были обнаружены 52-м отдельным специализированным поисковым батальоном Вооруженных Сил Республики Беларусь и поисковой группой «Батьковщина» около д. Хомичи в районе города Рогачев Республики Беларусь 25 апреля 2018 года. Похоронен на родине 21 июня 2018 года.

Захоронение находится в 24 м от входа на кладбище и представляет собой земляной холм 0,9 x 1,8 м, на который уложена плита из черного гранита 0,5 x 0,7 x 0,07 м с нанесенными данными воина.

КОординаты захоронения: N 59° 58' 11,2" E 040° 28' 41,4"

Дополнительно установлены имена двух воинов, похороненных на территории Харовского района. Местонахождение могил на данное время неизвестно.





78

Чагодощенский район. Поселок Чагода.

Поселок Чагода — административный центр Чагодощенского района Вологодской области. Расположен в 326 км западнее областного центра города Вологды, в 8 км от автомобильной дороги А–114 «Вологда — Новая Ладога».

Воинское захоронение находится на восточной окраине поселка Чагода, справа в 90 м от автомобильной дороги «Чагода — Бабаево», примыкает к гражданскому кладбищу.

Погребены воины Красной Армии, умершие от ран в ЭГ №2715, располагавшемся в поселке с марта 1942 года по 01.10.1945. Упоминается в архивных документах госпиталей как: «п. Чагода», «п. Чагода, кладбище «Воронино», «Воронино» в районе Чагоды».

Воинское захоронение представляет собой мемориал, сооруженный на небольшом возвышении, на вершине которого располагается круглая площадка, выложенная красным брусчатым камнем и обнесенная бетонным парапетом диаметром 10,1 м. В центре ее — бетонный постамент 4,0 x 4,0 м высотой 0,21 м, облицованный керамической плиткой. В передней части постамента по центру расположен «Вечный огонь» в виде металлической звезды. Слева и справа от звезды на наклонных тумбах установлены по 2 плиты из черного гранита 0,5 x 1,0 м с фамилиями, инициалами и воинскими званиями похороненных, перед звездой — плита из черного гранита 0,3 x 1,5 м с надписью: «Вечная память».

В задней части постамента находится памятник высотой 6,0 м в виде трех металлических пилонов со скошенными верхними гранями на круглом бетонном основании диаметром 1,8 м и высотой 0,32 м. Пилоны соединяются в центре основания одной гранью и развернуты относительно друг друга на 120 гр. На одном из них закреплено рельефное изображение ордена «Отечественной войны».

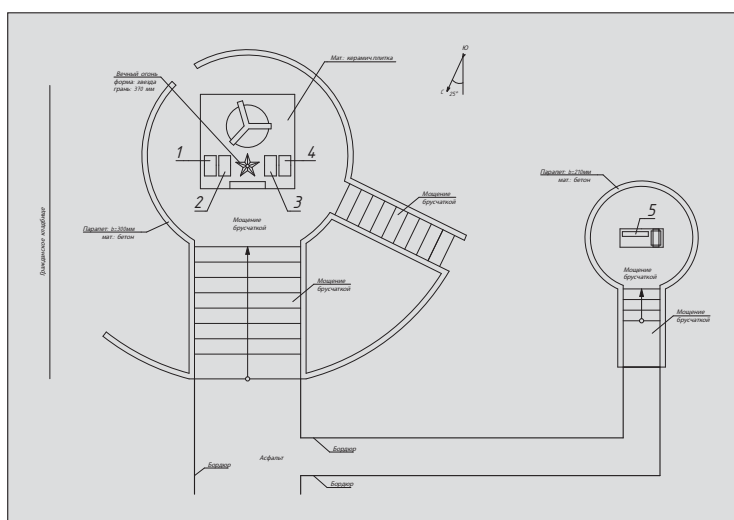
В список реестра включены 53 фамилии воинов.

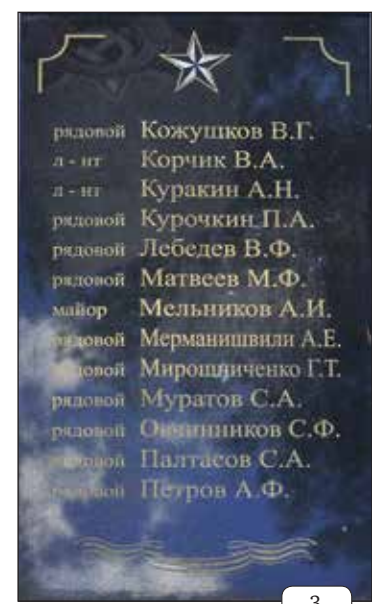
КООРДИНАТЫ ЗАХОРОНЕНИЯ: N 59° 09' 52,4" E 035° 21' 48,6"

Справа в 15 м от данного мемориала находится могила летчика-штурмовика Монетова Александра Николаевича, погибшего 22 октября 1942 года. Его самолет потерпел катастрофу и упал в озеро Черное Чагодощенского района. Останки летчика были найдены и подняты на поверхность Вологодской молодежной общественной организацией «Вологодский поисковый отряд» совместно с водолазами Бабаевского клуба «ЭПРОН» 19 февраля 2012 года. 21 марта 2012 года летчик Монетов А. Н. с отданием всех воинских почестей был похоронен.

Могила представляет собой круглую площадку диаметром 4,8 м на возвышении, в центре которой установлен памятник из черного гранита: вертикально стоящая плита шириной 0,95 м и высотой 1,25 м на постаменте 0,2 x 1,1 x 0,2 м. На плите выбита надпись: «Монетов Александр Николаевич, 1914—1942» и большая пятиконечная звезда, в центре которой изображение пикирующего самолета Ил-2. Памятник торжественно открыт 22 июня 2013 года.

КООРДИНАТЫ ЗАХОРОНЕНИЯ: N 59° 09' 52,3" E 035° 21' 47,9"







79

Чагодощенский район. Муниципальное образование поселок Сазоново. Поселок Сазоново.

Сазоново — поселок в Чагодощенском районе Вологодской области. Расположен в 12 км южнее районного центра п. Чагода. Центр муниципального образования поселок Сазоново.

На гражданском кладбище поселка Сазоново находится одно воинское захоронение. Похоронены военнослужащие ВВС Краснознаменного Балтийского Флота из состава подразделений, дислоцировавшихся во время Великой Отечественной войны на аэродроме Белые Кресты. Может упоминаться в архивных документах как: «Кладбище деревни Белые Кресты».

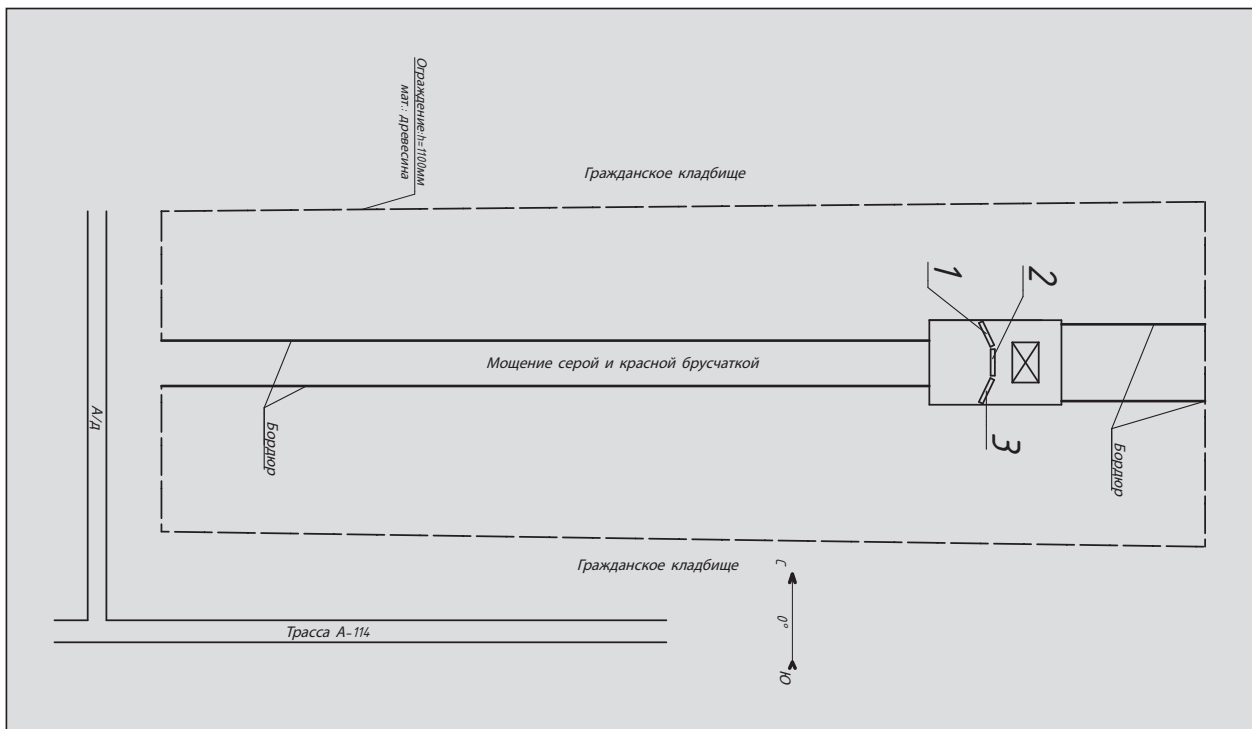
Участок захоронения имеет размеры 11,7 x 37,7 м. По периметру обнесен деревянным забором высотой 1,1 м.

В глубине участка на трехступенчатом постаменте установлена пирамида из серого гранита размерами в основании 0,5 x 0,76 м и высотой 2,2 м. Перед пирамидой — 3 вертикально стоящие плиты из черного гранита 0,5 x 1,0 м, слегка развернутые относительно друг друга. На них нанесены данные погибших и их портреты. Всего 7 фамилий. К памятнику ведет дорожка шириной 1,65 м, выложенная серой брусчаткой.

На данный момент установлены имена 9 человек, здесь похороненных.

КООРДИНАТЫ ЗАХОРОНЕНИЯ: N 59° 05' 07,7" E 035° 14' 36,3"







80

Череповецкий район. Город Череповец. Городское кладбище № 1.

Череповец — крупный промышленный город в Вологодской области, административный центр Череповецкого муниципального района. Расположен в 130 км западнее областного центра города Вологды, по автомобильной дороге А-114 «Вологда — Новая Ладога».

В г. Череповец находится три воинских захоронения времен Великой Отечественной войны.

Первое и самое крупное расположено на территории городского кладбища № 1 в районе «Ясная Поляна» на улице Городского Питомника, в юго-западной части кладбища. Представляет собой две площадки, расположенные в 80 м друг от друга и соединенные между собой асфальтовой дорожкой.

Похоронены солдаты и офицеры Красной Армии, умершие в эвакуационных госпиталях, которые размещались во время Великой Отечественной войны в городе Череповец.

Основная площадка размерами 73,8 x 94,7 м обнесена металлической оградой высотой 0,75 м. На площадке возведен мемориал, центральной композицией которого является вертикальная стела — стена (длина 19,2 м, высота 2,25 м) из красного гранита с барельефами и установленная перед ней на постаменте из красного гранита 1,5 x 1,5 x 0,8 м скульптура советского солдата из металла высотой 3,8 м. В 25 м перед этой композицией — «Вечный Огонь» в форме овального лаврового венка на постаменте из красного гранита 3,05 x 3,52 x 0,28 м и прямоугольной металлической решетки 0,7 x 0,7 м по центру с прорезями в виде пятиконечной звезды, из которой выходит пламя. Мемориал открыт 09 мая 1975 года, скульптор А. В. Щепелкин.

В правой и задней части мемориала находится по одному обнесенному бордюром участку, на которых установлены гранитные наклонные тумбы 0,8 x 1,3 м с выбитыми на них данными похороненных. На каждой плите одно имя. Всего 26 штук: 7 и 19 соответственно. Кроме этого на территории мемориала похоронены военнослужащие, погибшие при выполнении интернационального и служебного долга в послевоенный период.

КООРДИНАТЫ ОСНОВНОГО МЕМОРИАЛА: N 59° 08' 56,8" E 037° 55' 25,0"

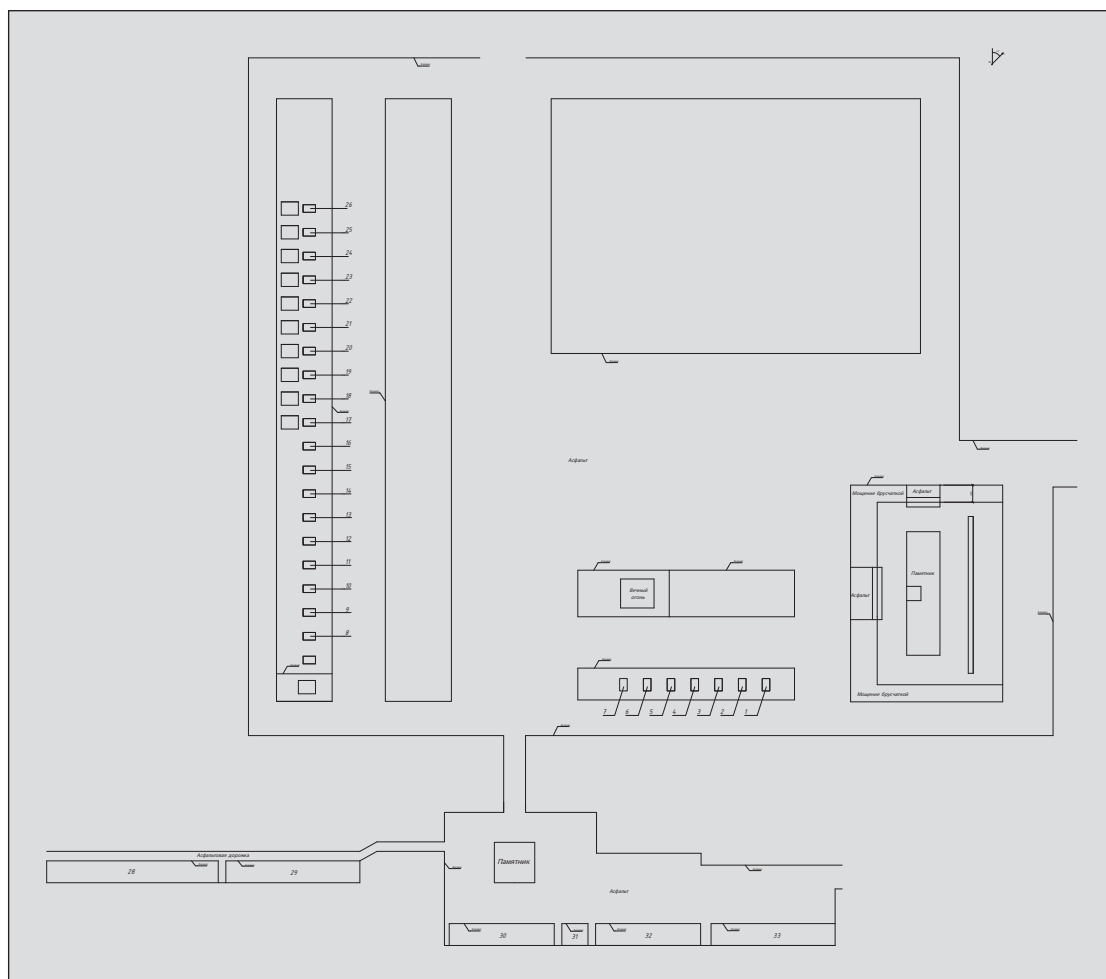
В центре второй площадки (ее размеры — 14,0 x 83,0 м) установлен памятник из красного гранита в виде пирамидальной колонны высотой 7,2 м в основании 2,7 x 2,7 м с пятиконечной звездой сверху.

Слева и справа от памятника находятся 5 братских могил, в которых похоронены советские воины и умершие в эвакуации жители блокадного Ленинграда. Могилы по периметру обозначены бетонным бордюром камнем. Остальная часть территории заасфальтирована.

КООРДИНАТЫ ВТОРОЙ ПЛОЩАДКИ: N 59° 08' 58,7" E 037° 55' 30,1"

По данным военного комиссариата всего похоронено 2417 человек. Установлены и внесены в Реестр имена 3591 воина.








1



2



3



4



5



6



7




8



9




10



11



12




13



14



15




16




17



18



19



20



21



22



23



24



25



26



Гранитные таблички, расположенные на братских могилах.



81

Город Череповец. Могила Героя Советского Союза Годовикова А. Н.

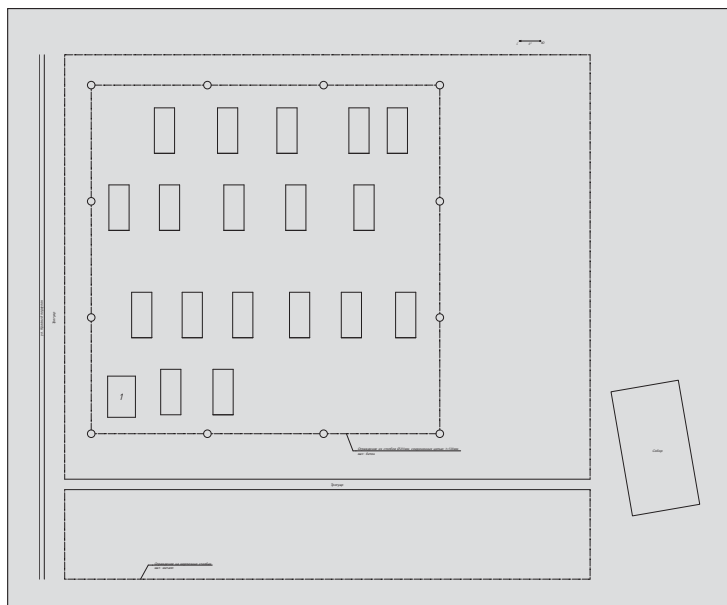
Второе воинское захоронение находится на кладбище «Жертв революции и гражданской войны» на пересечении Советского проспекта и Красного переулка у Воскресенского собора города Череповца.

Представляет собой одиночную могилу, в которой похоронен Герой Советского Союза политрук эскадрильи 740 истребительного авиационного полка Годовиков Алексей Николаевич, погибший в воздушном бою при таране самолета противника 07 февраля 1942 года.

В 1947 году на могиле установлен памятник в виде бетонного надгробия из мраморной крошки 1,1 x 1,63 x 0,12 м и трехступенчатой прямоугольной колонны из серого гранита с размерами в основании 0,715 x 0,905 м и высотой 2,4 м.

На лицевой части колонны закреплен металлический овал с фотографией Годовикова А. Н., а ниже на граните выбита надпись: «Герой Советского Союза Алексей Николаевич Годовиков. Погиб смертью храбрых 7 февраля 1942 года».

КОординаты захоронения: N 59° 07' 10,5" E 037° 55' 43,0"



1





82

Город Череповец. Кладбище «Матурино».

Третье воинское захоронение находится в Зашекснинском районе города на кладбище бывшей деревни Матурино. Всего в ходе архивных исследований установлены имена 7 военнослужащих, похороненных на данном кладбище. Это войны из состава летных подразделений, которые дислоцировались на аэродроме «Матурино»: 740 ИАП, 15 ОУТАП, 957 ШАП. Погибли при авиационных катастрофах и происшествиях. На данный момент местонахождение могил не обнаружено.

КОординаты ВХОДА НА КЛАДБИЩЕ: N 59° 05' 46,4" E 037° 53' 52,4"



ИМЕННОЙ СПИСОК

Форм. № 2

безвозвратных потерь начальствующего и рядового состава 18 БАТБА полка ливенши с 20 мая по 1 мая 1943 г.

№ п/п	Фамилия, имя и отчество	Военное звание	Должность и специальность	Партийность	Место и год рождения	Служба РКК в какой обл. армии	Когда и во какой армии погиб	Где захоронен	Имя, отчество и фамилия близкого или родственника
1	СЕДРОВ Иван Федорович	Красноармеец	авиационный надсмотрщик взвода связи.	б/п.	Ленинградская область, Череповецкий р-н, дер. Тетеркино	Ржевско-Смольнинская фронт. Вологодской области.	22 июля 1943 года убит экипажем во время грозы на старте.	Кладбище дер. Матурино, Череповецкого р-на, Вологодской области	СЕДРОВА Прасковья Павловна. Адрес: Вологодская обл. Пришекснинский р-н дер. Череповец с/о
2	КАСНОВ Иван Семенович	Красноармеец	Стрелок взводно-технического взвода.	б/п.	Архангельская область, Сольвычегодский р-н, деревня ТИМПУЗЕВА.	Сольвычегодский фронт. Архангельской области.	22 июля 1943 года убит экипажем во время грозы на старте.	Кладбище дер. МАТУРИНО Череповецкого р-на Вологодской обл.	КАСНОВА Софья Ивановна. Адрес: Архангельская обл., Сольвычегодский р-н, деревня ТИМПУЗЕВА.
				пн. КОМАНДР ПОСЛА					
				ГВРДИ ПОПОВСКИЙ		/Тюрьма-а/			
				пн. НАЧАЛЬНИК ШТАБА					
				ПОПОВСКИЙ -		/Доширская/			
Итого списана в I экз. 3.0.43.г. 2-23.				Всего: 7 человек, в том числе 13 % кадеты /С/Р/В/					



83

Череповецкий район. Югское муниципальное образование. Деревня Горка.

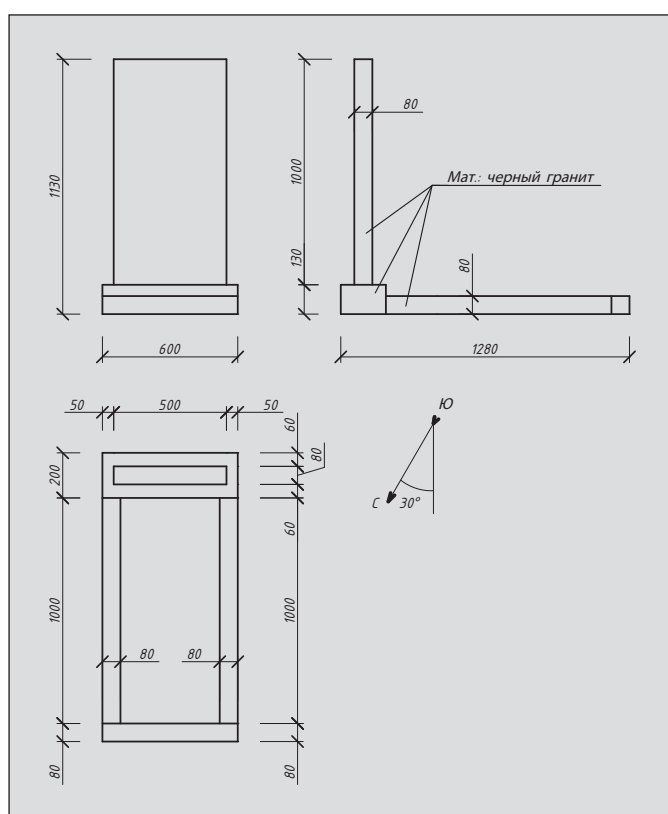
Деревня Горка входит в состав Югского муниципального образования Череповецкого района. Расположена юго-восточнее г. Череповец. Расстояние по автомобильной дороге от районного центра составляет 28 км.

Воинское захоронение находится на гражданском кладбище «Попова горушка», между деревней Горка и селом Козохта.

Представляет собой одиночную могилу красноармейца 577 отдельного строительного батальона Стукова Василия Ильича, уроженца Архангельской области, умершего от болезни 25 января 1942 года.

В 2018 году Вологодской областной общественной организацией «Вологодский поисковый отряд» на могиле красноармейца был установлен памятник из черного гранита в виде надгробия размерами 0,6 x 1,3 м и вертикально стоящей плиты 0,5 x 1,0 м, на которую нанесены данные солдата.

КОординаты захоронения: N 59° 00' 47,4" E 038° 13' 27,3"





Череповецкий район. Яргомжское сельское поселение. Деревня Ботово.

Деревня Ботово расположена в Череповецком районе Вологодской области. Административный центр Яргомжского сельского поселения. Находится в 12 км на восток от районного центра г. Череповец по автомобильной дороге А –114 «Вологда — Новая Ладога».

Воинское захоронение располагается на гражданском кладбище д. Ботово.

Представляет собой одиночную могилу погибшего в авиационной катастрофе 07 июня 1943 года лейтенанта Дмитриева Александра Ивановича из состава 15 Отдельного учебно-тренировочного авиационного полка, который дислоцировался в 1943—1944 годах в городе Череповец. Имя летчика в 2012 году было установлено Вологодской областной молодежной общественной организацией «Вологодский поисковый отряд» в ходе поисковых работ на месте падения самолета Ил-2 лейтенанта Дмитриева и архивных исследований.

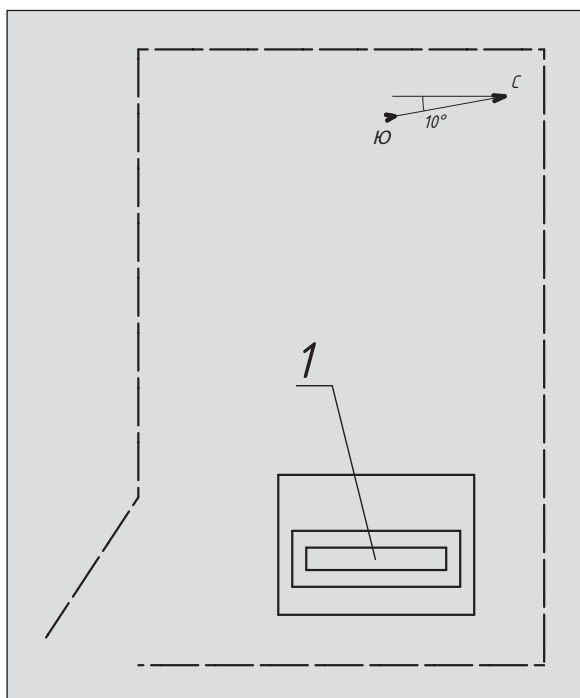
Захоронение размерами 1,45 x 2,20 м находится в металлической ограде из решетки высотой 1,2 м. Внутри ограды установлен памятник из черного гранита в виде вертикально стоящей плиты шириной 0,5 м, высотой 0,9 м, толщиной 0,08 м на постаменте из черного гранита размерами 0,2 x 0,6 м высотой 0,12 м. Плита и постамент смонтированы на бетонном фундаменте размерами 0,5 x 0,7 x 0,05 м.

На памятнике нанесена надпись: «15 отдельный учебно-тренировочный авиационный полк, лейтенант Дмитриев Александр Иванович, 1923—07.06.1943, погиб на самолете Ил-2». Сверху надписи расположена эмблема ВВС Красной Армии.

Памятник установлен Вологодской областной молодежной общественной организацией «Вологодский поисковый отряд» на средства областного государственного гранта «Возвращенные имена» и торжественно открыт 25 июля 2014 года.

КОординаты захоронения: N 59° 15' 14,9" E 037° 57' 03,2"

Кроме этого в список Реестра по Череповецкому району внесены дополнительно еще 13 военнослужащих. В настоящее время местонахождение могил неизвестно.





85

Шекснинский район. Поселок Шексна.

Поселок Шексна расположен в 83 км западнее областного центра г. Вологда по автомобильной дороге А–114 «Вологда — Новая Ладога». Центр Шекснинского района.

В парке «Победы» поселка Шексна находится одна братская могила воинов, умерших в эвакуационных госпиталях, размещавшихся здесь в годы Великой Отечественной войны. Это ЭГ №1172 (на 23.08.1941), ЭГ №1327 (26.08.1941—11.1944), ЭГ №2580 (01.02.1943—01.08.1944), ЭГ №3736 (10.07.1941—08.08.1942) и ТППГ №5206 (на 09.1942).

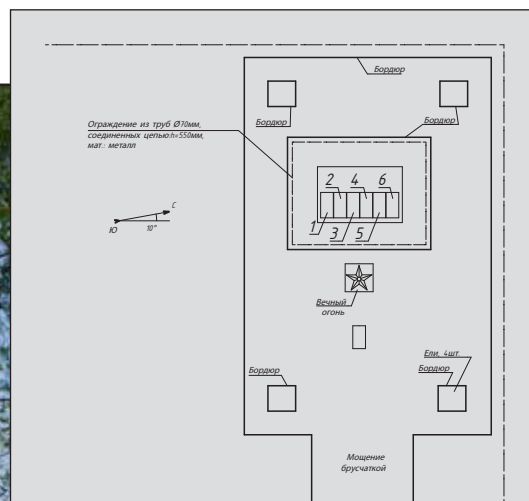
Изначально воины были похоронены у Запогостской церкви Благовещения Пресвятой Богородицы на кладбище д. Починок, что располагалась в 4 км севернее железнодорожной станции Шексна. Их останки были перенесены в Парк «Победы» из-за угрозы затопления кладбища Волго-Балтийским водным путем 6 марта 1966 года. Поэтому в архивных документах место захоронения именуется как: «ст. Шексна, кладбище д. Починок»

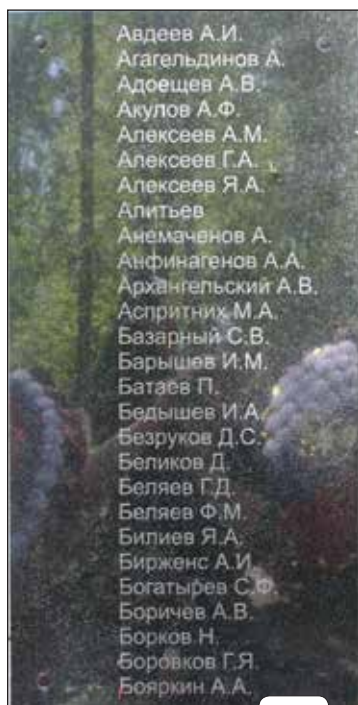
Братская могила расположена в северо-западной части парка. Это площадка 9,7 x 14,85 м, вымощенная брусчаткой. В ее центре на постаменте из бетона высотой 1,6 м и размерами 4,42 x 5,64 м воздвигнута скульптурная композиция, состоящая из двух фигур советских воинов. Первая фигура — солдат, стоящий с винтовкой на плече и на руке держащий солдатскую каску, вторая — солдат, стреляющий вверх из ППШ. Высота фигур 3,0 м.

На передней части постамента укреплены 6 плит 0,5 x 1,0 м из черного гранита с фамилиями и инициалами военнослужащих. Перед памятником установлен «Вечный Огонь» в виде металлической пятиконечной звезды.

КОординаты братской могилы: N 59° 12' 12,0" E 038° 30' 29,5"

На плитах увековечены 159 имен. При подготовке книги установлены данные 170 воина.

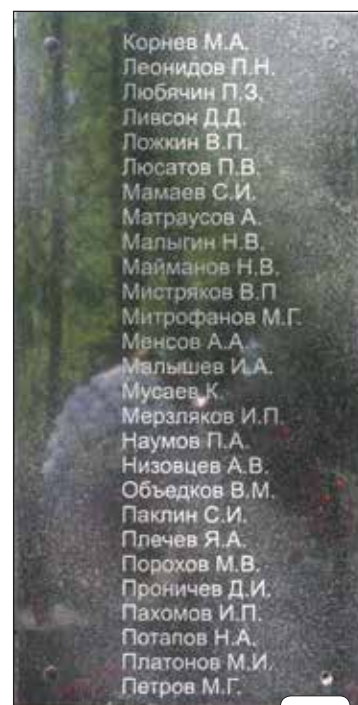




1



2



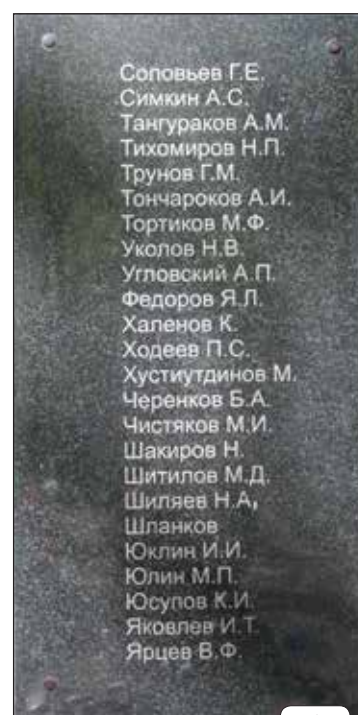
3



4



5



6



86

Шекснинский район. Поселок Шексна. Село Никольское.

В поселке Шексна находится еще одно воинское захоронение — на кладбище бывшего села Никольское (16.12.1954 село Никольское преобразовано в рабочий поселок Шексна). Кладбище располагается на юго-западной окраине поселка, на левом берегу реки Угла, 300 м западнее д. Прогресс Никольского сельского поселения.

Похоронены воины, скончавшиеся от ран и болезней в ЭГ №1327 и ЭГ №2580, которые размещались во время Великой Отечественной войны в селе Никольское в трех зданиях неполной средней школы. Упомянуется в архивных документах как: «Пришекснинский район, кладбище села Никольское».

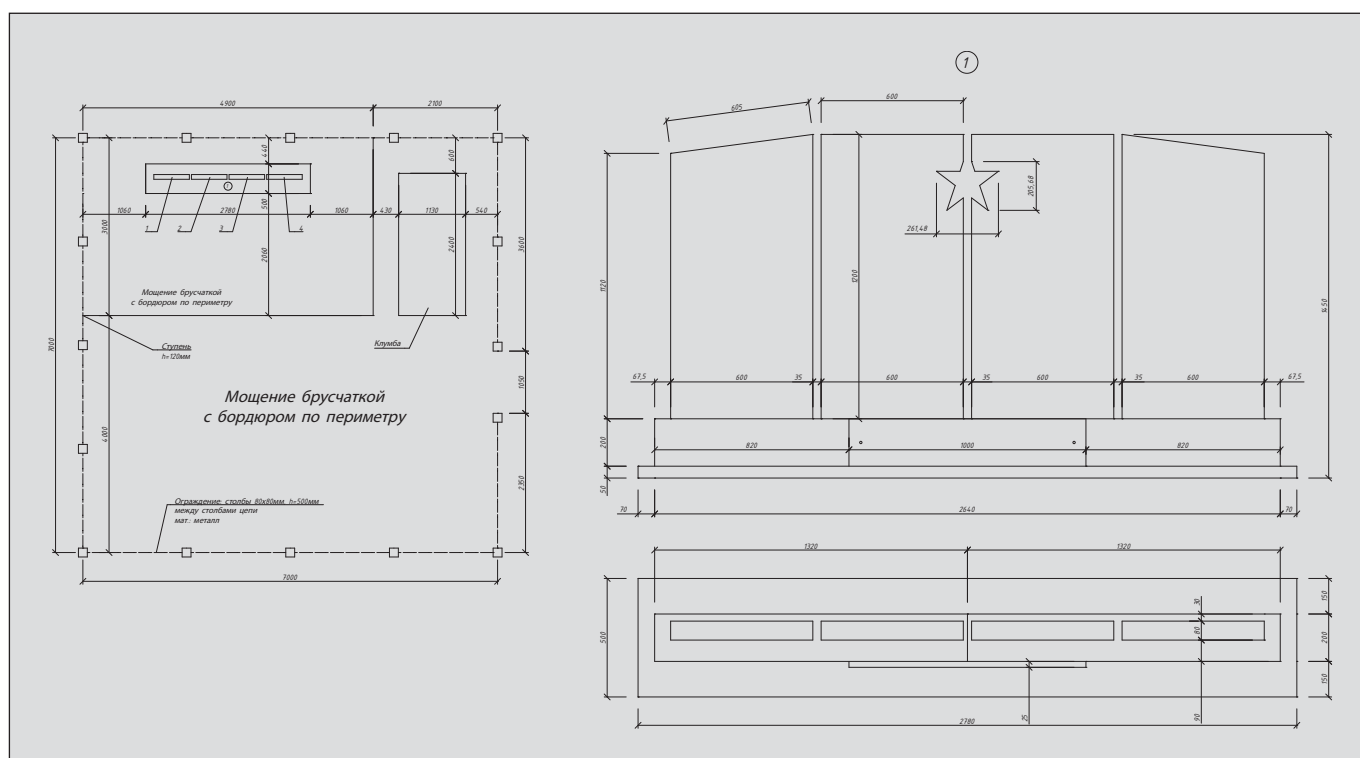
За годы, прошедшие после войны, местонахождение могил было утрачено. 20 мая 2014 года, благодаря сохранившемуся в Отделе военного комиссариата Вологодской области по Шекснинскому району «Фотоальбому могил воинов Советской Армии, захороненных в период Отечественной войны на военном и гражданском кладбищах Пришекснинского района» за 1947 год, краеведом Трапезниковой Тамарой Даниловной и Дьяковым Иваном Александровичем воинское захоронение было обнаружено.

3 декабря 2015 года на средства областного гранта «Вологодским поисковым отрядом» на месте захоронения был установлен памятник. Композиция из черного гранита состоит из постамента 0,2 x 2,64 x 0,2 м и четырех вертикально стоящих на нем плит 0,6 x 1,2 x 0,08 м с фамилиями воинов. По центру постамента прикреплена табличка также из черного гранита 0,2 x 1,0 м, на которой нанесена надпись: ««Здесь похоронены воины Красной Армии, умершие от ран в эвакуационных госпиталях № 1327 и № 2580»».

В 2016 году силами местных властей захоронение было благоустроено. Сейчас представляет собой площадку 7,0 x 7,0 м, выложенную брусчаткой и огражденную по периметру металлическими цепями на столбах.

КООРДИНАТЫ ЗАХОРОНЕНИЯ: N 59° 11' 54,0" E 038° 29' 12,3"

На плитах увековечены имена 80 солдат. В реестр включено 81 имя.





Авдусин А.М.	к-ц	1901 - 22.11.1941
Аксенов М.Д.	к-ц	1910 - 03.04.1942
Алексеев Г.А.	к-ц	1907 - 01.1942
Антонов В.А.	ст.ст	1906 - 01.1942
Артюнов В.И.	к-ц	1904 - 21.02.1942
Арсеев В.Д.	к-ц	1897 - 18.02.1944
Белизев В.С.	к-ц	1901-09.01.1942
Будалаев Г.И.	к-ц	1914 - 21.10.1941
Ворожьев В.Е.	к-ц	1902-05.08.1943
Григорьев М.Г.	к-ц	1911 - 01.1942
Гришаков А.С.	к-ц	1908 - 21.01.1942
Ефименко М.И.	к-ц	1905-08.02.1942
Зарай А.В.	мл.ком.	1908 - 01.1942
Злобин С.М.	к-ц	1905-06.03.1942
Зубрилин В.А.	к-ц	1897-02.03.1943
Зыбин П.И.	к-ц	1897-08.04.1942
Иванов А.В.	к-ц	1896 - 18.02.1942
Иванов П.И.	к-ц	1902-08.04.1942
Калинин К.Д.	с-нт	1902 - 16.02.1942
Караськов Д.	к-ц	1822 - 06.01.1943
Клепиковский П.А.	к-ц	1904 - 01.1942
Колобов Н.А.	к-ц	1923 - 27.02.1942
Колобов Б.А.	к-ц	1923 - 18.02.1942

1

Краев В.И.	к-ц	1904 - 02.10.1941
Куршиннов Т.Ф.	к-ц	22.02.1941
Кудымов С.С.	к-ц	1902-06.10.1942
Курьмин К.С.	к-ц	1912-09.03.1942
Левелев А.А.	ст.мла	1906-21.04.1942
Левинцев Г.Д.	к-ц	1912-09.04.1942
Лисин Н.Ф.	к-ц	1920-08.03.1942
Логинов М.Ф.	к-ц	1894-30.01.1942
Лужевский П.М.	к-ц	1897-16.02.1942
Лыткин В.Х.	к-ц	1909-06.03.1942
Масютин А.В.	с-нт	02.05.1942
Медриин В.Д.	к-ц	1913-08.04.1942
Мингалев Г.В.	к-ц	1903-19.09.1942
Морчалов И.Е.	к-ц	1907-25.06.1942
Нестеров Б.В.	к-ц	1904-30.03.1942
Николаев И.Д.	к-ц	1909 - 01.1942
Омеленчук А.П.	к-ц	1920-08.04.1942

2

Павлов В.М.	к-ц	1923-14.03.1942
Павлов Д.П.	к-ц	1900-25.04.1942
Палагин П.Ф.	к-ц	1890-28.03.1942
Палтов П.Т.	к-ц	1912 - 01.1942
Першин Е.Я.	к-ц	1894-28.03.1942
Петриченко П.М.	к-ц	1921 - 27.05.1942
Петров И.Ф.	к-ц	28.10.1945
Пилецкий К.В.	старшина	1915 - 11.03.1942
Попов Е.Д.	к-ц	1898-16.03.1942
Редрик В.Г.	к-ц	1909 - 21.01.1942
Рейнгольд В.П.	к-ц	1921 - 14.04.1942
Родин Ф.П.	к-ц	1911 - 20.04.1942
Рожков Д.С.	к-ц	1905-21.05.1942
Романов Ю.А.	к-ц	1923-24.01.1942
Сыслагутин К.С.	с-нт	1906-08.05.1943
Склярков Ф.Д.	к-ц	1902-22.03.1942
Смедков Я.П.	к-ц	1908 - 12.02.1942

3

Смирнов Ф.И.	к-ц	1912 - 18.04.1942
Соколов Я.О.	к-ц	1917 - 12.02.1942
Спирidonov А.Т.	к-ц	1892-12.02.1942
Спирidonov И.С.	к-ц	1898-04.03.1942
Титов П.А.	к-ц	1902-25.03.1942
Трапезников И.М.	к-ц	1908-27.03.1942
Тухвин Е.В.	к-ц	1914 - 01.03.1942
Турьев Н.И.	к-ц	1904-14.02.1942
Ушаков Г.С.	к-ц	1903 - 01.1942
Федоров В.Ф.	с-нт	1901 - 01.1942
Федотов С.М.	к-ц	1902-20.03.1943
Храмцов А.А.	к-ц	1909 - 01.1942
Храпов Г.А.	к-ц	1897-12.04.1942
Черкашин А.Ф.	к-ц	18-02.1942
Шестаков Н.Д.	мл.с-нт	1917 - 10.02.1942
Шинцов П.М.	к-ц	1901-05.04.1942
Шинцов Ф.Ф.	к-ц	1897 - 01.1942
Шукин А.О.	к-ц	1904
Шукин В.С.	к-ц	1921-06.02.1942
Шукин А.А.	к-ц	1899-28.01.1942
Юркин М.А.	к-ц	1906-29.01.1942
Яковлев В.А.	к-ц	1900-22.07.1942
Яковлев В.Я.	к-ц	1907-18.03.1942

4



87

Шекснинский район. Городское поселение Чебсарское. Поселок Чебсара.

Поселок Чебсара расположен в Шекснинском районе Вологодской области в 22 км на восток от районного центра поселка Шексна и в 74 км от областного центра города Вологды на запад по автомобильной дороге А –114 «Вологда — Новая Ладога». Центр городского поселения Чебсарское Шекснинского района.

Воинское захоронение находится на гражданском кладбище в 2 км на северо-запад от поселка Чебсара, справа от автомобильной дороги по направлению от Чебсары к деревням Нефедково и Селино. Упомянуется в архивных документах госпиталя как: «ст. Чебсара дер. Селино, ст. Чебсара».

Представляет собой 6 братских могил воинов, умерших от ран в ЭГ №3735, который работал и размещался в пос. Чебсара с 19.08.1941 по 01.10.1945. Кроме этого в правом дальнем углу от входа захоронения имеется одна одиночная могила старшего лейтенанта Бусыгина Сергея Павловича, 1919 г. р., умершего в 1953 году.

Захоронение размерами 11,85 x 12,60 м без ограды. Площадка обнесена бетонным бордюрным камнем и выложена красной и серой брусчаткой в шахматном порядке.

На 5 братских могилах установлены наклонные бетонные тумбы шириной 0,72 м, длиной 1,12 м и высотой 0,2/0,35 м. На тумбах закреплены плиты из черного гранита шириной 0,5 м, длиной 0,9 м и толщиной 0,03 м, на которых указаны фамилии, инициалы и воинские звания похороненных.

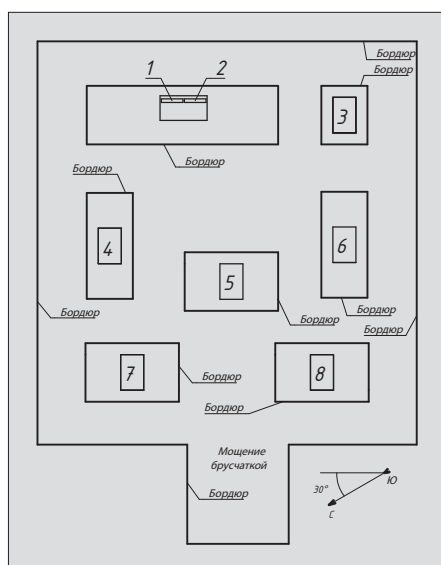
На братской могиле, расположенной по центру в задней части захоронения, установлен памятник из черного гранита, в виде двух вертикально стоящих плит шириной 0,6 м, высотой 1,2 м, толщиной 0,1 м на постаменте из черного гранита размерами 0,6 x 1,3 м высотой 0,05 м. Постамент находится на бетонном фундаменте размерами 0,77 x 1,47 м высотой 0,15 м. На плитах нанесены фамилии, инициалы и воинские звания солдат.

На могиле Бусыгина С. П. установлена наклонная бетонная тумба с плитой из черного гранита, аналогичная тумбам на братских могилах.

Всего на плитах увековечены имена 53 солдат Красной Армии.

В реестр включены данные на 59 воинов.

КООРДИНАТЫ ЗАХОРОНЕНИЯ: N 59° 12' 28,5" E 038° 47' 18,4"






1



2



3



4




5



6



7



8



88

Шекснинский район. Сельское поселение Угольское. Деревня Братково.

Деревня Братково входит в состав сельского поселения Угольское Шекснинского района Вологодской области. Расположена в 2 км слева от трассы А-114 «Вологда — Новая Ладога» по направлению от города Вологды, в 65 км от Вологды и в 23 км от Шексны.

На гражданском кладбище деревни Братково, что располагается на выезде из деревни Братково по направлению Нижняя Горка — Павликово — Любомирово, имеется два воинских захоронения времен Великой Отечественной войны.

Одно из них находится на западной окраине кладбища, ближней к автодороге на Павликово.

Представляет собой одну братскую могилу.

Захоронение размерами 2,0 x 3,0 м обнесено оградой из металлических круглых труб высотой 0,8 м. Площадка внутри ограды выложена красной брусчаткой. По центру площадки находится памятник, состоящий из надгробия из металла размерами 0,5/0,42 x 1,3/1,22 x 0,2 м и вертикальной стелы из нержавеющей стали высотой 0,66 м шириной 0,35/0,57 и толщиной 0,11 м. На стеле закреплена табличка 0,27 x 0,18 м из нержавеющей стали, на которой выгравировано: «Здесь весной 1942 г. похоронены 22 бойца Волховского фронта. Вечная слава солдатам, погибшим в Великой Отечественной войне!».

Имена солдат на данный момент неизвестны.

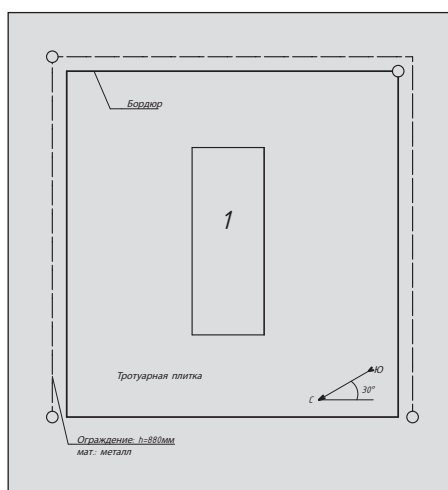
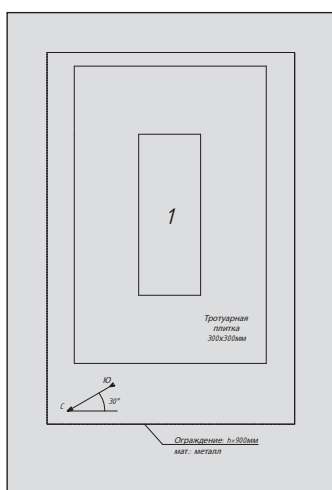
КОординаты захоронения: N 59° 08' 05,0" E 038° 48' 11,5"

89

Второе захоронение расположено на восточной окраине кладбища. На могиле установлен памятник из листового металла: надгробие 0,5 x 1,3 м и вертикальная стела 0,19/0,43 м на тумбе общей высотой 0,73 м. Площадка 2,5 x 2,5 м вокруг памятника выложена тротуарной плиткой и с трех сторон обнесена металлической оградой высотой 0,88 м.

Имена и количество похороненных солдат в данной могиле неизвестно.

КОординаты захоронения: N 59° 08' 02,9" E 038° 48' 16,4"





Шекснинский район. Сельское поселение Угольское. Деревня Павликово.

В 4 км от деревни Братково по направлению к селу Любомирово расположена деревня Павликово Угольского сельского поселения. На кладбище этой деревни есть одно воинское захоронение.

Участок под захоронением вымощен тротуарной плиткой, с трех его сторон установлено металлическое ограждение высотой 0,8 м. По центру участка сооружен памятник из металла.

Конусообразная круглая колонна высотой 1,5 м с пятиконечной звездой на вершине находится на постаменте размерами в основании 0,85 x 0,85 м. Общая высота памятника — 2,1 м.

Имена и количество похороненных солдат неизвестно.

КОординаты захоронения: N 59° 05' 40,4" E 038° 48' 08,6"

При работе над Реестром в архивных документах были обнаружены сведения еще на четырех военнослужащих, умерших и похороненных на территории Пришекснинского района (ныне Шекснинский район). В настоящее время местонахождение могил неизвестно.

